MAPA DO CELÓW PROJEKTOWYCH

skala 1:1000

miejscowość: Klatka

Jednostka ewidencyjna	identyfikator	101807_5
	nazwa	Wieruszów – obszar wiejski
obręb ewidencyjny	identyfikator	101807_5.0004
	nazwa	Klatka
nazwa układu współrzędnych	prostokątnych płaskich	2000/6
	wysokości	Kronsztadt 86
Oznaczenie granic obszaru, który był przedmiotem aktualizacji		— — — — — —
oznaczenie kancelaryjne zgłoszenia pracy geodezyjnej:		GN.6640.296.2017
oznaczenie i informacje o służebnościach gruntowych mających wpływ na zagospodarowanie gruntów, zlokalizowanych w granicach projektowanej inwestycji		Mapa została wykonana bez ustalania obciąż o których mowa w par. 80 ust. 4 Rozporz. Dz. 263 poz. 1572 z 2011 roku
oznaczenie i symbol konturu użytku gruntowego, który nie jest ujawniony w bazie danych ewidencji gruntów i budynków		(B–zab)

GEODEZJA

data opracowania mapy:
28.04.2017 r.
sekcja:

SZKIC LOKALIZACJI skala 1:50 000

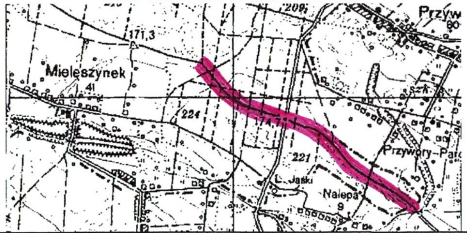
Mieleszynek
Przyw
Przywory-Pa
Naiepa
Jaski
171,3
224
221
41

imię i nazwisko lub nazwa podmiotu, który wykonał mapę, oraz podpis osoby reprezentującej ten podmiot:

Pracownia Geodezyjna Jerzy Błach
98–432 Łubnice ul. Sadowa 9
tel. 607–238–365

PRACOWNIA GEODEZYJNA
Jerzy Błach
98-432 Łubnice, ul. Sadowa 9
tel. 607 238 365
NIP 619-133-04-20 Regon 731016765

imię i nazwisko, numer świadectwa nadania uprawnień geodety, który sporządził mapę, oraz jego podpis:

Geodeta Uprawniony
inż. Jerzy Błach
Nr uprawnień zawodowych 19628

GEODETA UPRAWNIONY
inż. Jerzy Błach
Nr upraw. zaw. 19628

Poświadcza się, że niniejszy dokument został opracowany w wyniku prac geodezyjnych i kartograficznych, których rezultaty zawiera operat techniczny wpisany do ewidencji materiałów państwowego zasobu geodezyjnego i kartograficznego

STAROSTA WIERUSZOWSKI

P.1018. 2017. 657
(identyfikator ewidencyjny materiału zasobu - operatu technicznego)

2017 -07- 18
(Data wpisania operatu technicznego do ewidencji materiałów zasobu)

Z up. STAROSTY
Krystyna Nawrocka
NACZELNIK WYDZIAŁU
GEOD. KART. KAT. I GOSP. NIER
GEODETA POWIATOWY

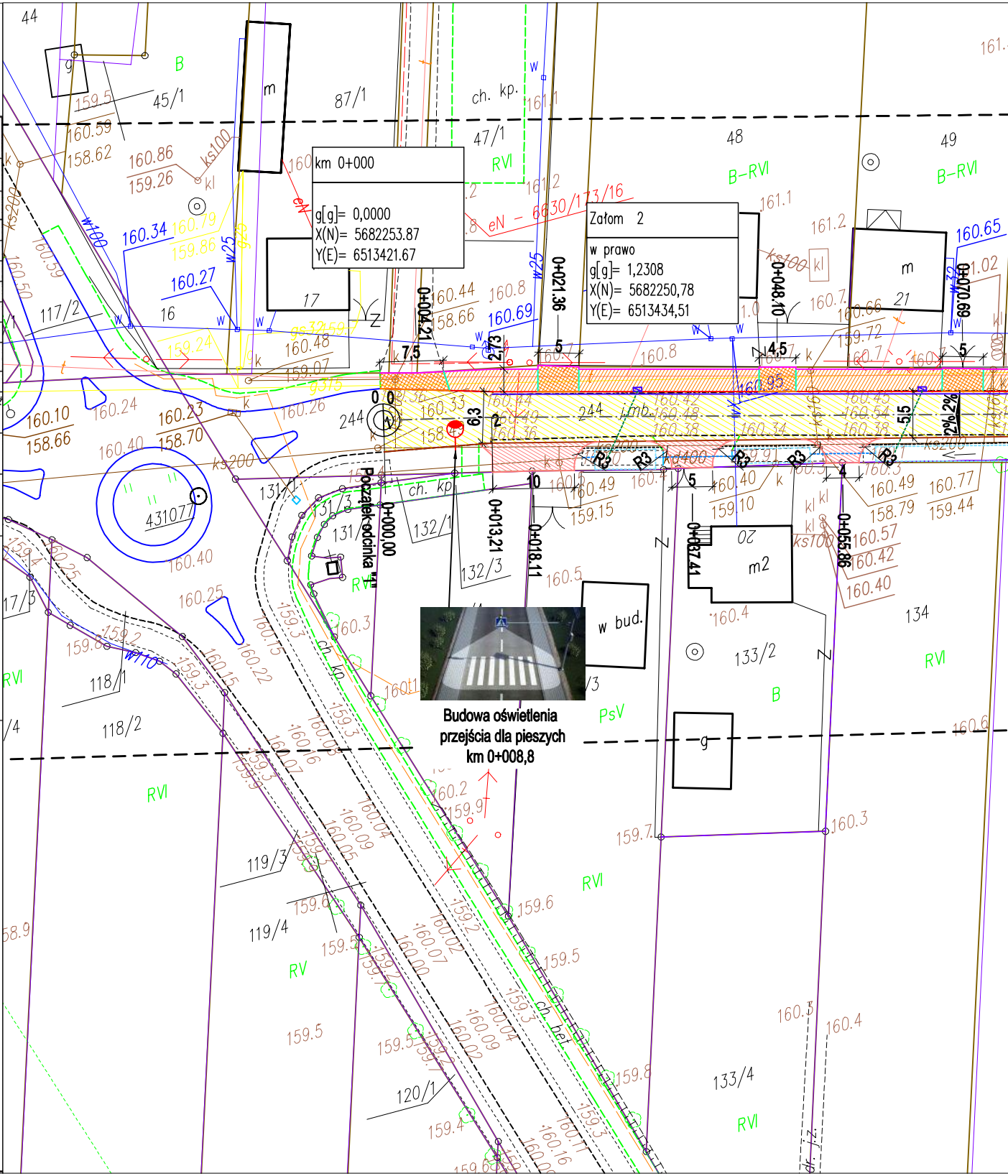
km 0+000
g[g]= 0,0000
X(N)= 5682253.87
Y(E)= 6513421.67
Załom 2
w prawo
g[g]= 1,2308
X(N)= 5682250,78
Y(E)= 6513434,51
Początek odcinka
0+000,00
0+004,21
0+013,21
0+018,11
0+021,36
0+037,41
0+048,10
0+055,86
0+070,69
R3
ch. kp.
RVI
B-RVI
PsV
w bud.
m2
431077
244
45/1
87/1
47/1
48
49
16
17
21
117/2
118/1
118/2
119/3
119/4
120/1
131
131/3
132/1
132/3
133/2
133/4
134
17/3

Budowa oświetlenia przejścia dla pieszych km 0+008,8

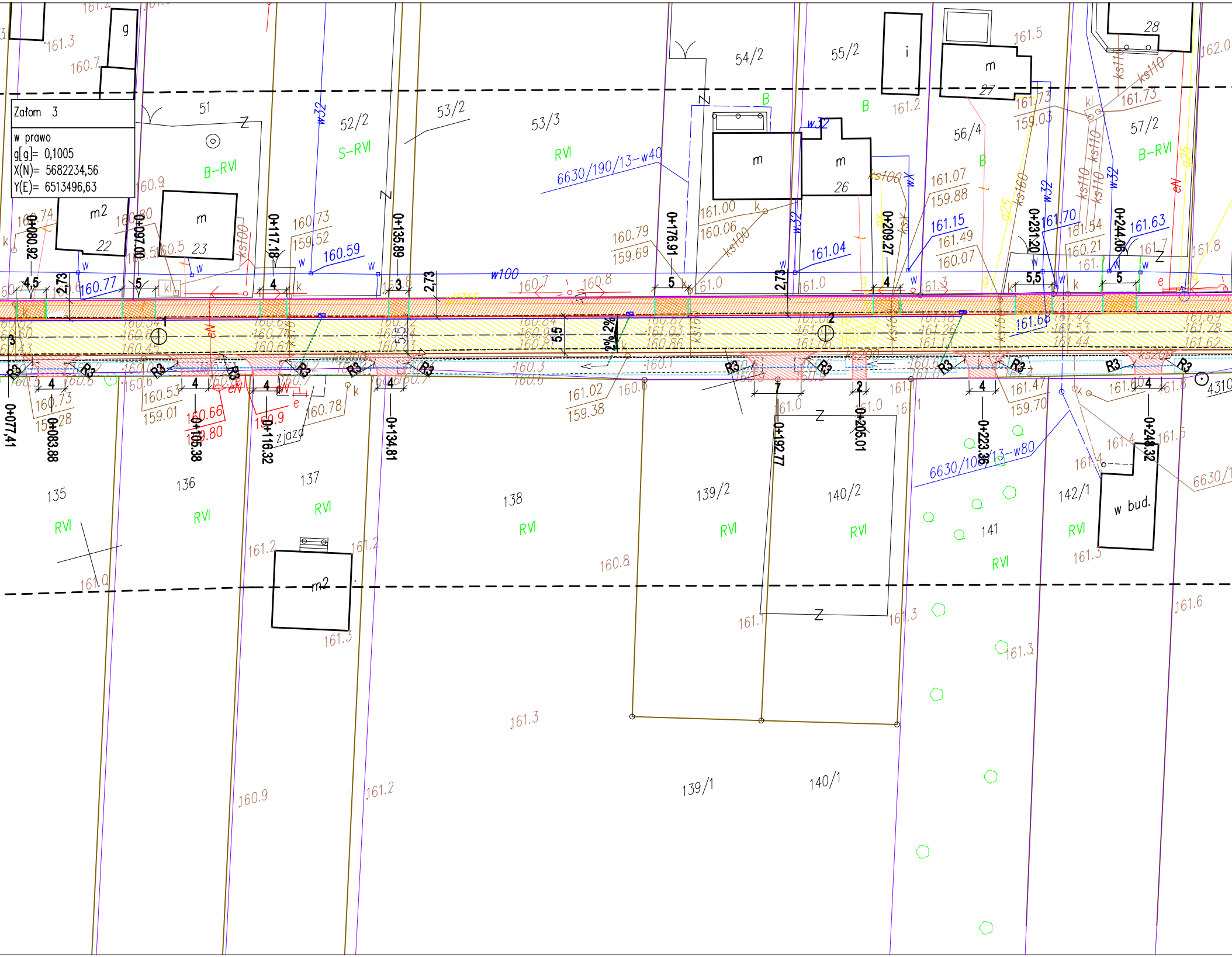
Załom 3
w prawo
g[g]= 0,1005
X(N)= 5682234,56
Y(E)= 6513496,63
51
52/2
53/2
53/3
54/2
55/2
56/4
57/2
28
27
26
22
23
m
m2
g
i
B-RVI
S-RVI
RVI
B
6630/190/13-w40
6630/106/13-w80
w100
w32
ks100
ks110
ks160
ks200
0+077,41
0+080.92
0+083.88
0+097.00
0+105.38
0+116.32
0+117.18
0+134.81
0+135.89
0+176.91
0+192.77
0+205.01
0+209.27
0+223.36
0+231.20
0+244.06
0+248.32
2,73
4,5
5,5
5.5
2%
2%
R3
135
136
137
138
139/2
140/2
141
142/1
139/1
140/1
w bud.
zjazd
160.77
160.59
161.04
161.15
161.49
160.07
161.70
161.63
161.54
160.21
161.07
159.88
161.00
160.06
160.79
159.69
160.73
159.52
160.53
159.01
160.66
159.80
159.9
160.78
161.02
159.38
161.47
159.70
161.73
159.03
161.3
160.7
160.9
161.2
161.5
162.0
161.8
161.0
160.8
161.6
161.1
4310

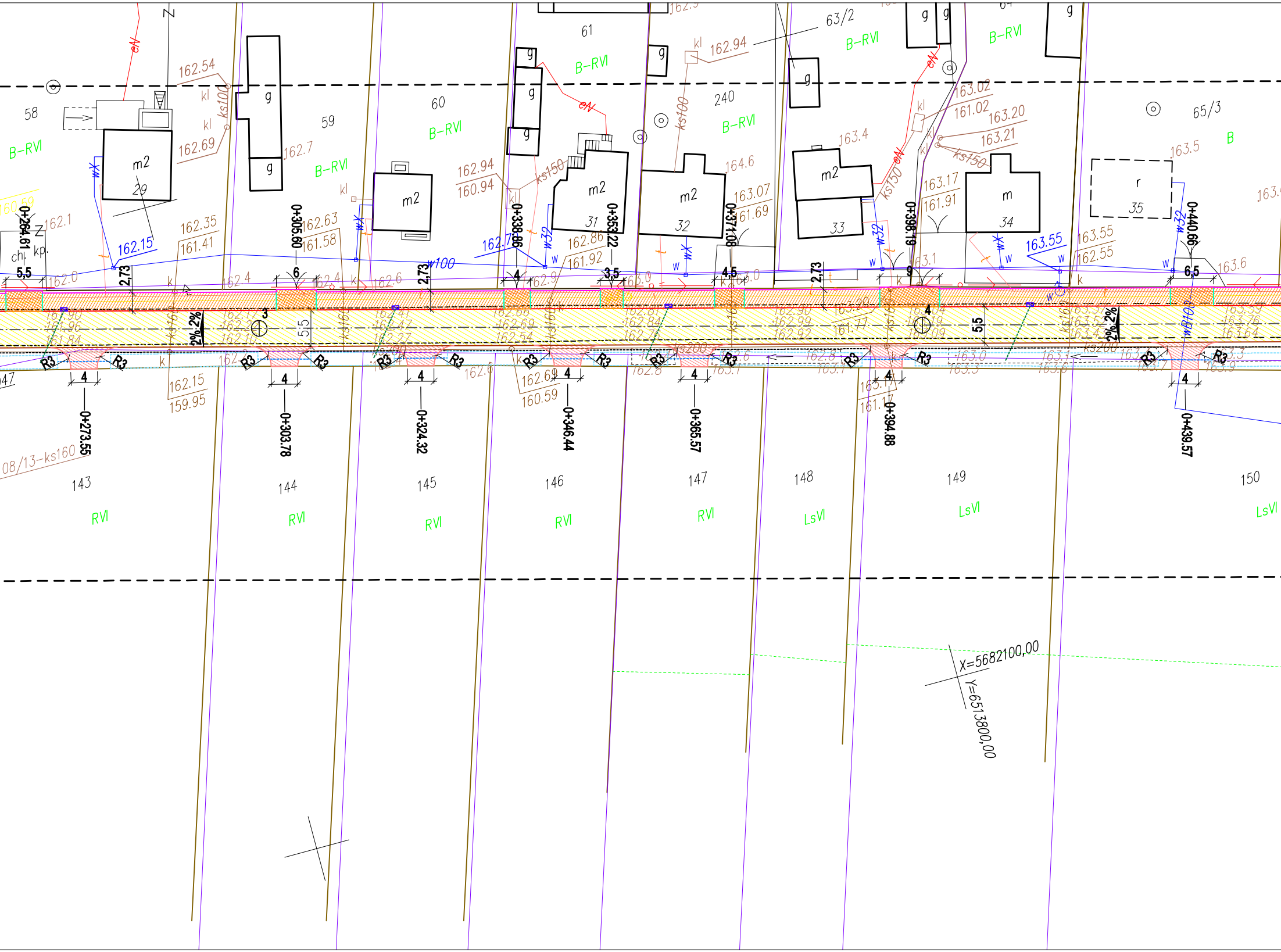
58
B-RVI
162.54
kl
ks100
kl
162.69
m2
29
160.59
0+264.61
162.1
chl. kp.
5,5
162.0
162.15
162.35
161.41
2,73
g
g
162.7
59
B-RVI
0+305.60
162.63
161.58
6
162.4
kl
m2
60
B-RVI
w100
2,73
162.6
162.94
160.94
162.79
0+338.86
4
162.9
g
g
g
61
B-RVI
ks150
m2
31
0+353.22
162.86
161.92
3,5
163.0
w32
g
kl
162.94
240
B-RVI
ks100
m2
32
0+374.08
163.07
161.69
164.6
4,5
63/2
B-RVI
g
163.4
m2
33
2,73
163.02
161.02
163.20
163.21
ks150
ks150
0+398.19
163.17
161.91
163.1
9
w32
B-RVI
m
34
163.55
163.55
162.55
65/3
B
163.5
r
35
0+440.66
6,5
163.6
163.5
w32
162.90
161.96
161.84
2%
2%
3
162.17
162.2
162.10
5,5
162.41
162.47
162.27
162.66
162.69
162.54
162.87
162.84
162.74
162.90
162.99
162.92
163.20
161.77
4
163.09
5,5
2%
2%
ks200
ks200
w110
R3
R3
R3
R3
R3
R3
R3
R3
R3
R3
R3
R3
R3
R3
4
4
4
4
4
4
4
162.15
159.95
162.69
160.59
163.1
161.17
162.8
163.0
163.3
163.1
0+273.55
0+303.78
0+324.32
0+346.44
0+365.57
0+394.88
0+439.57
08/13-ks160
143
RVI
144
RVI
145
RVI
146
RVI
147
RVI
148
LsVI
149
LsVI
150
LsVI
X=5682100,00
Y=6513800,00

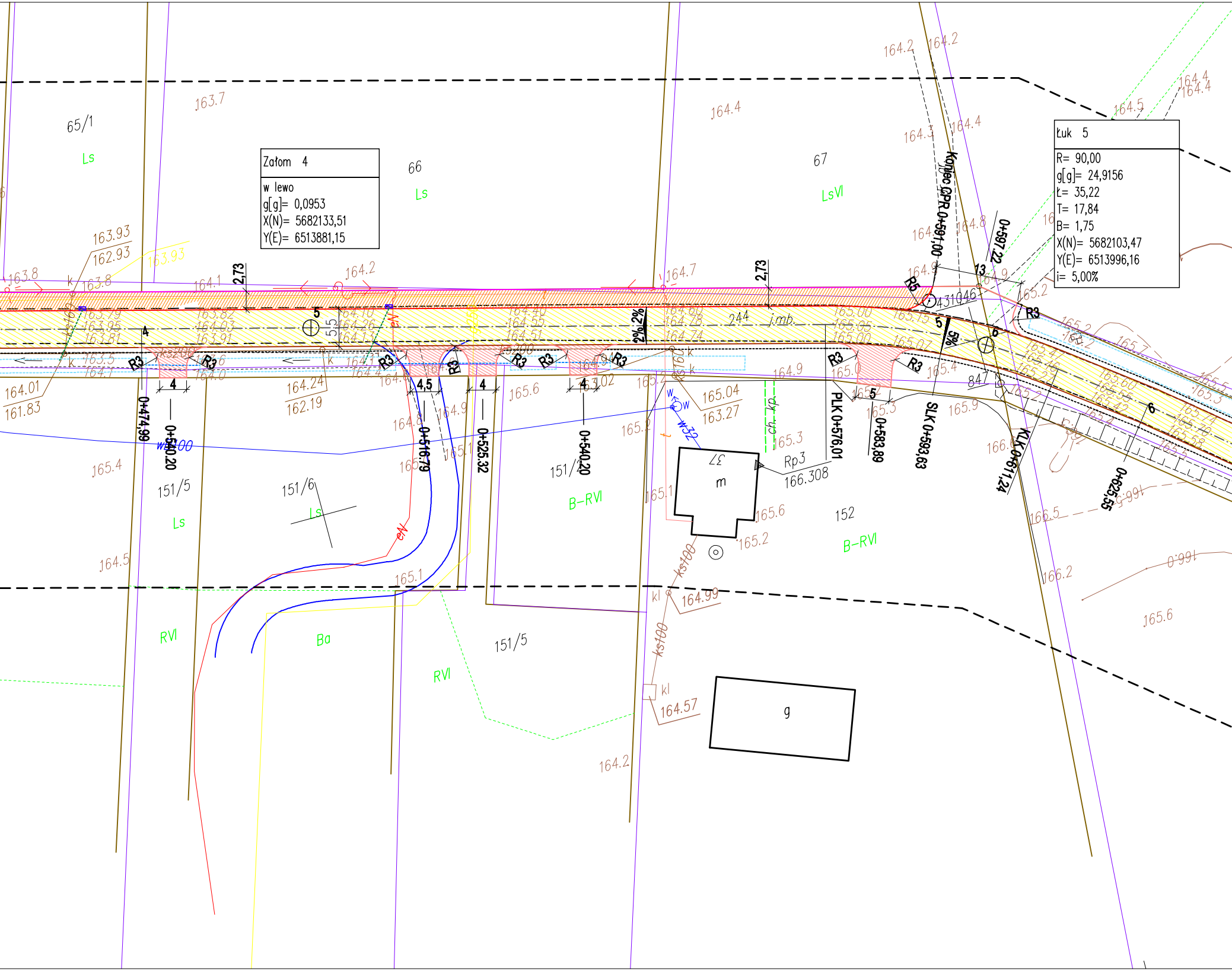
Załom 4
w lewo
g[g]= 0,0953
X(N)= 5682133,51
Y(E)= 6513881,15
Łuk 5
R= 90,00
g[g]= 24,9156
Ł= 35,22
T= 17,84
B= 1,75
X(N)= 5682103,47
Y(E)= 6513996,16
i= 5,00%
65/1
Ls
66
Ls
67
LsVI
151/5
Ls
151/6
Ls
151/4
B-RVI
152
B-RVI
RVI
Ba
RVI
151/5
m
g
Rp3
166.308
2,73
2,73
0+474,99
0+540,20
0+516,79
0+525,32
0+540,20
PLK 0+576,01
0+583,89
SLK 0+593,63
Koniec GPR 0+591,00
0+597,22
KLK 0+611,24
0+625,55
R3
R5
2%
2%
5%
244
j.mb.
ch. kp.
4
4,5
4
4
5
5
6
6
13
5,5
wz100
w32
ks100
ks100
ks200
kl
kl
164.99
164.57
163.93
162.93
164.01
161.83
164.24
162.19
165.04
163.27
163.7
164.4
164.2
164.5
165.4
165.6
165.9
166.2
165.2
165.1
164.2
166.5
166.0
165.6

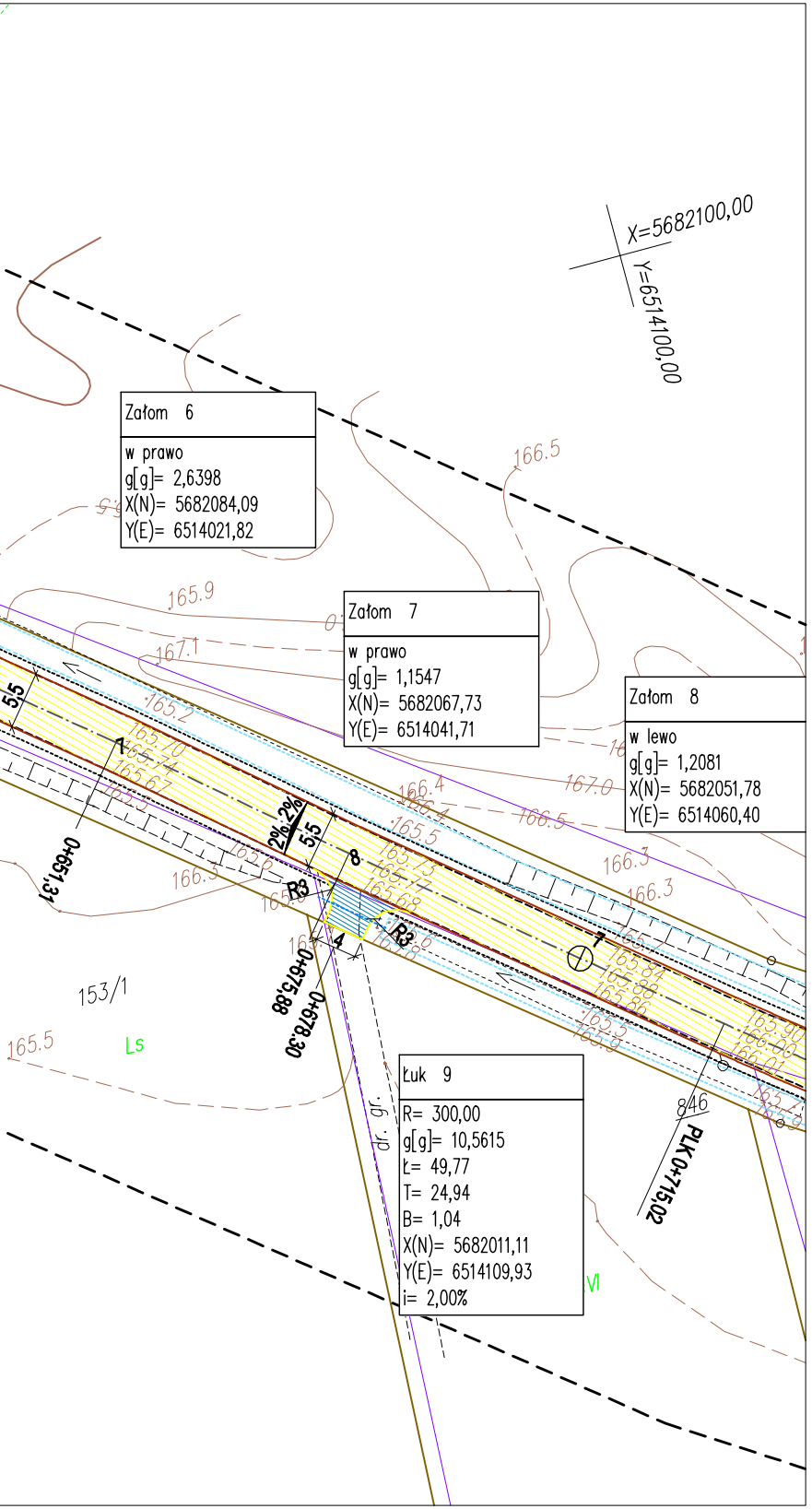

Załom 6

w prawo
g[g]= 2,6398
X(N)= 5682084,09
Y(E)= 6514021,82

Załom 7

w prawo
g[g]= 1,1547
X(N)= 5682067,73
Y(E)= 6514041,71

Załom 8

w lewo
g[g]= 1,2081
X(N)= 5682051,78
Y(E)= 6514060,40

Łuk 9

R= 300,00
g[g]= 10,5615
Ł= 49,77
T= 24,94
B= 1,04
X(N)= 5682011,11
Y(E)= 6514109,93
i= 2,00%

X=5682100,00
Y=6514100,00
166.5
165.9
167.1
165.2
167.0
166.4
166.5
166.3
166.3
165.5
5,5
2% 2%
5,5
7
8
R3
R3
4
0+651,31
0+675,88
0+678,30
153/1
Ls
165.5
dr. gr.
VI
846
PLK 0+715,02

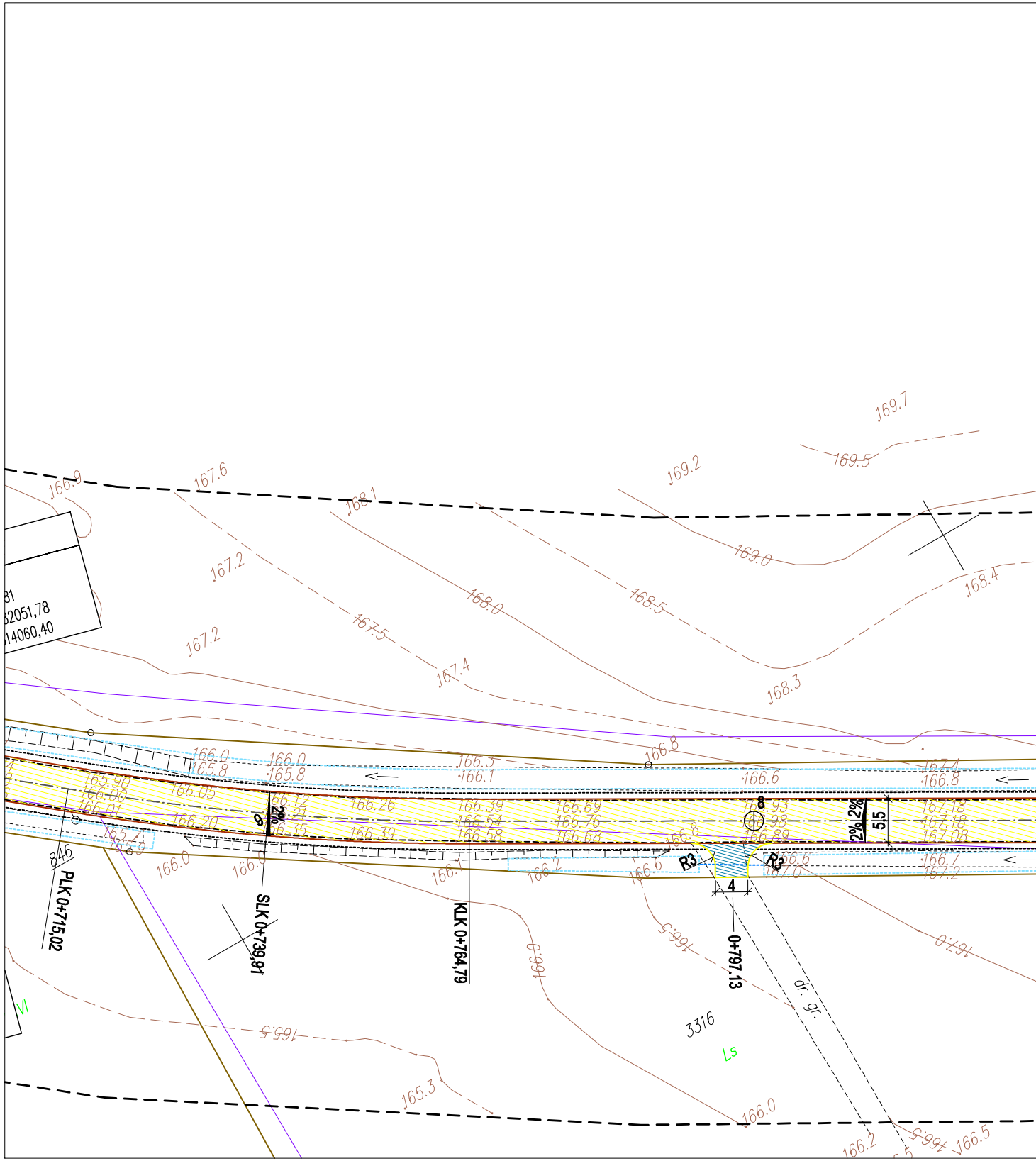

166.9
167.6
168.1
169.2
169.5
169.7
169.0
168.4
167.2
168.0
168.5
167.5
167.2
167.4
168.3
166.8
166.0
165.8
166.0
165.8
166.3
166.1
166.6
166.8
167.4
165.90
166.00
166.01
166.05
166.20
166.12
166.21
166.35
166.26
166.39
166.39
166.54
166.58
166.69
166.76
166.68
166.93
166.98
166.89
167.18
167.18
167.08
166.7
167.2
2%
9
8
2% 2%
5,5
R3
R3
4
846
PLK 0+715,02
SLK 0+739,81
KLK 0+764,79
0+797,13
166.0
166.0
166.1
166.2
166.6
166.8
166.5
166.0
167.0
165.5
165.3
166.0
166.2
166.5
3316
Ls
VI
dr. gr.

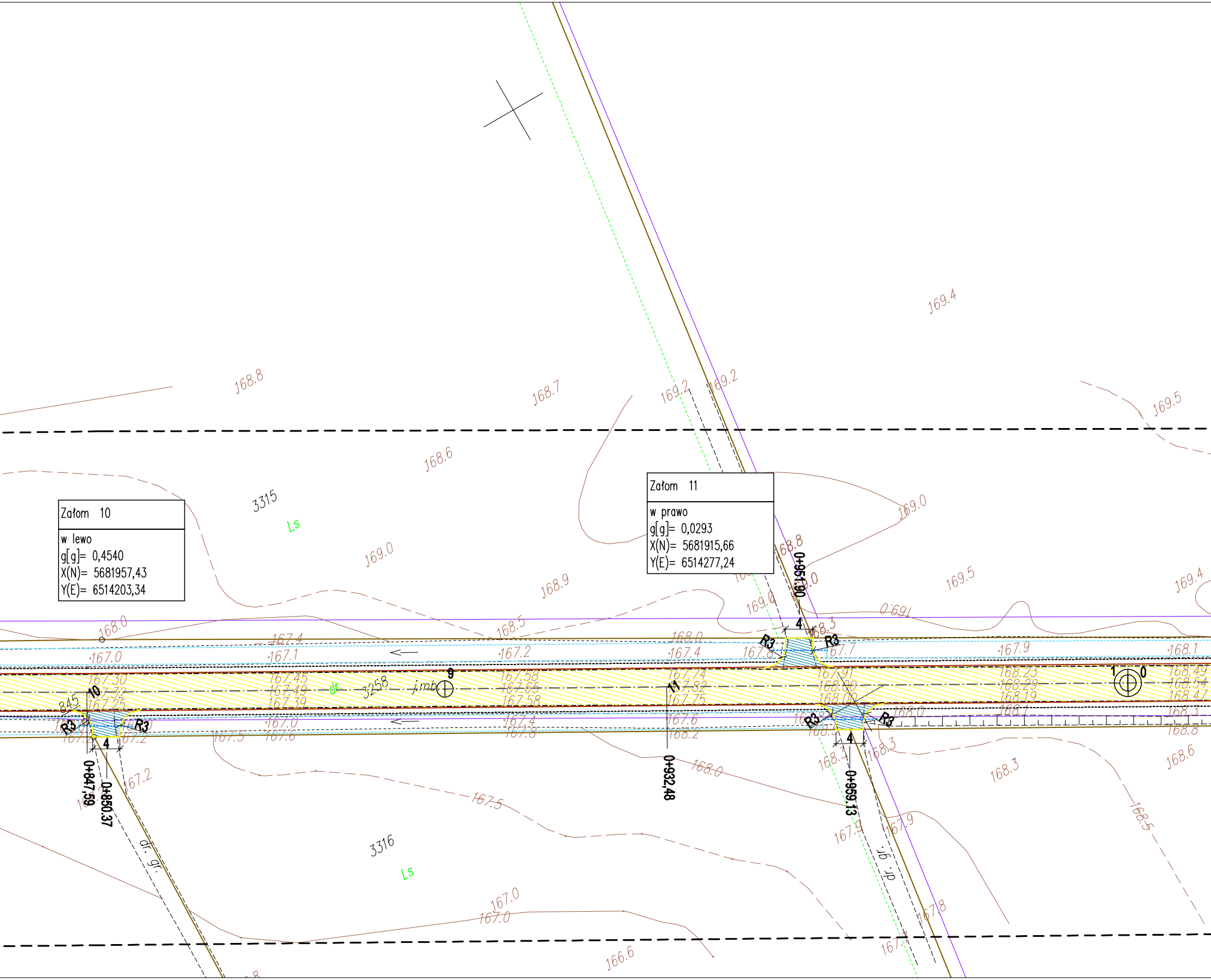
Załom 10
w lewo
g[g]= 0,4540
X(N)= 5681957,43
Y(E)= 6514203,34
Załom 11
w prawo
g[g]= 0,0293
X(N)= 5681915,66
Y(E)= 6514277,24
3315
Ls
3316
Ls
3258
dr
j.mb.
dr. gr.
dr. gr.
9
10
11
10
0+847,59
0+850,37
0+932,48
0+951,90
0+959,13
R3
R3
R3
R3
R3
R3
4
4
4
845
169.4
168.8
168.7
169.2
169.2
169.5
168.6
169.0
169.0
168.9
169.5
169.4
168.8
169.0
169.0
168.0
168.5
168.3
167.4
167.1
167.0
167.2
168.0
167.4
167.8
167.7
167.9
168.1
167.30
167.32
167.25
167.45
167.49
167.39
167.58
167.65
167.58
167.74
167.82
167.75
167.91
168.00
168.02
168.23
168.29
168.19
168.49
168.54
168.47
167.0
167.2
167.5
167.6
167.4
167.8
167.6
168.2
168.0
168.1
168.3
168.8
168.0
168.3
168.3
168.3
168.6
168.5
167.2
167.5
167.9
167.9
167.8
167.7
167.0
167.0
166.6

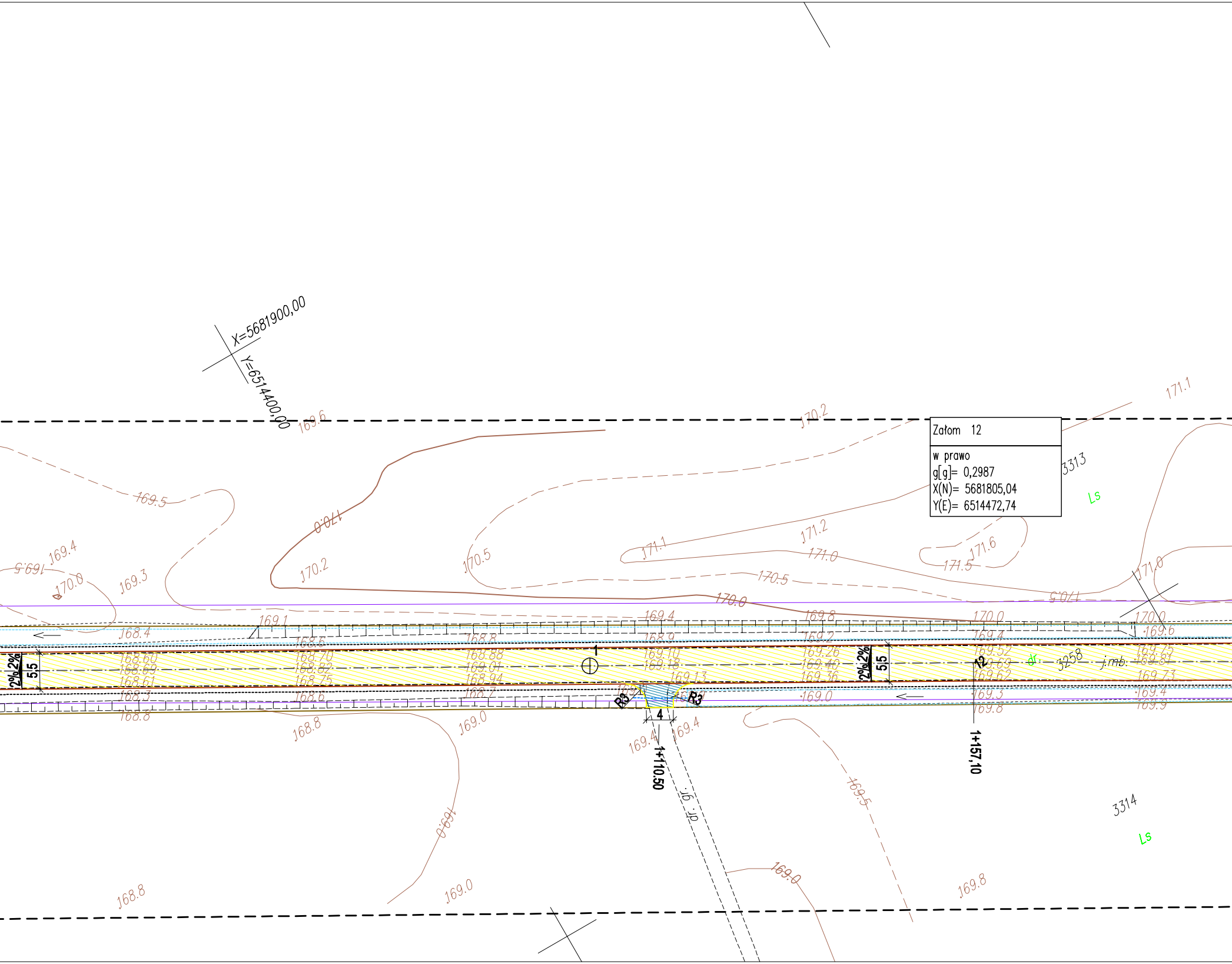
X=5681900,00
Y=6514400,00
Załom 12
w prawo
g[g]= 0,2987
X(N)= 5681805,04
Y(E)= 6514472,74
3313
Ls
3314
Ls
3258
dr.
j.mb.
dr. gr.
1
12
5,5
5,5
2%
2%
2%
2%
R3
R3
4
1+110.50
1+157,10
169.6
170.2
171.1
169.5
170.0
169.4
169.5
170.0
169.3
170.2
170.5
171.1
171.2
171.0
171.6
171.5
170.5
170.5
171.0
170.0
169.1
169.4
169.8
170.0
170.0
169.6
168.4
168.6
168.8
168.9
169.2
169.4
168.60
168.69
168.61
168.70
168.82
168.75
168.88
169.01
168.94
169.10
169.18
169.13
169.26
169.40
169.36
169.52
169.63
169.62
169.75
169.81
169.73
168.3
168.6
168.7
169.0
169.3
169.4
168.8
169.8
169.9
168.8
169.0
169.4
169.4
169.0
169.5
169.0
168.8
169.0
169.0
169.8

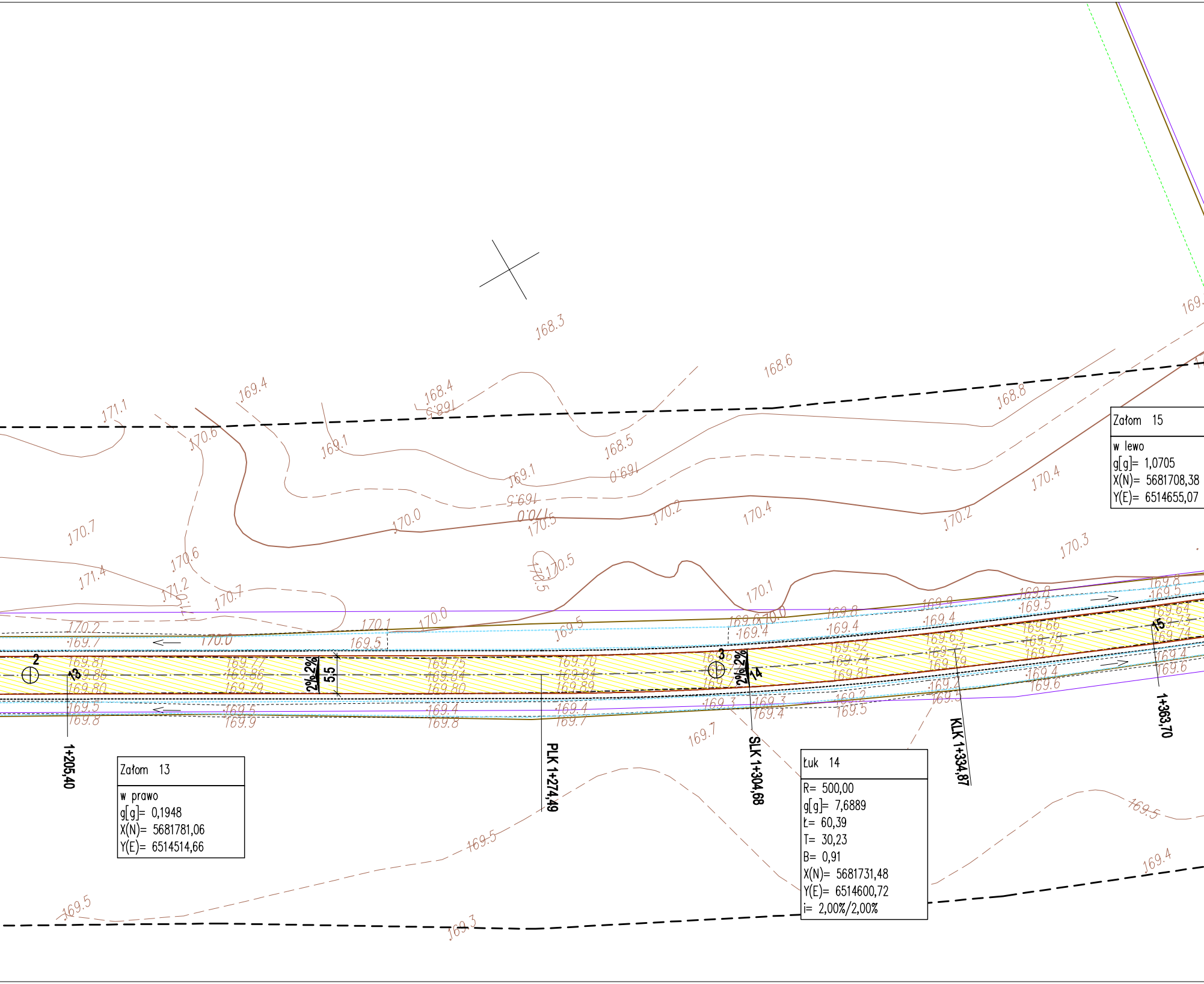

Załom 15
w lewo
g[g]= 1,0705
X(N)= 5681708,38
Y(E)= 6514655,07
Załom 13
w prawo
g[g]= 0,1948
X(N)= 5681781,06
Y(E)= 6514514,66
Łuk 14
R= 500,00
g[g]= 7,6889
Ł= 60,39
T= 30,23
B= 0,91
X(N)= 5681731,48
Y(E)= 6514600,72
i= 2,00%/2,00%
1+205,40
PLK 1+274,49
SLK 1+304,68
KLK 1+334,87
1+363,70
2
3
13
14
15
2% 2%
5,5
2% 2%
168.3
168.4
168.6
168.8
168.5
168.9
169.0
169.1
169.1
169.4
169.5
169.5
169.5
169.5
169.4
169.3
169.7
170.0
170.0
170.1
170.2
170.2
170.3
170.4
170.4
170.5
170.5
170.6
170.6
170.7
170.7
171.1
171.2
171.4
169.81
169.86
169.80
169.77
169.86
169.79
169.75
169.84
169.80
169.70
169.84
169.89
169.52
169.74
169.81
169.63
169.77
169.79
169.64
169.73
169.74
169.66
169.78
169.77

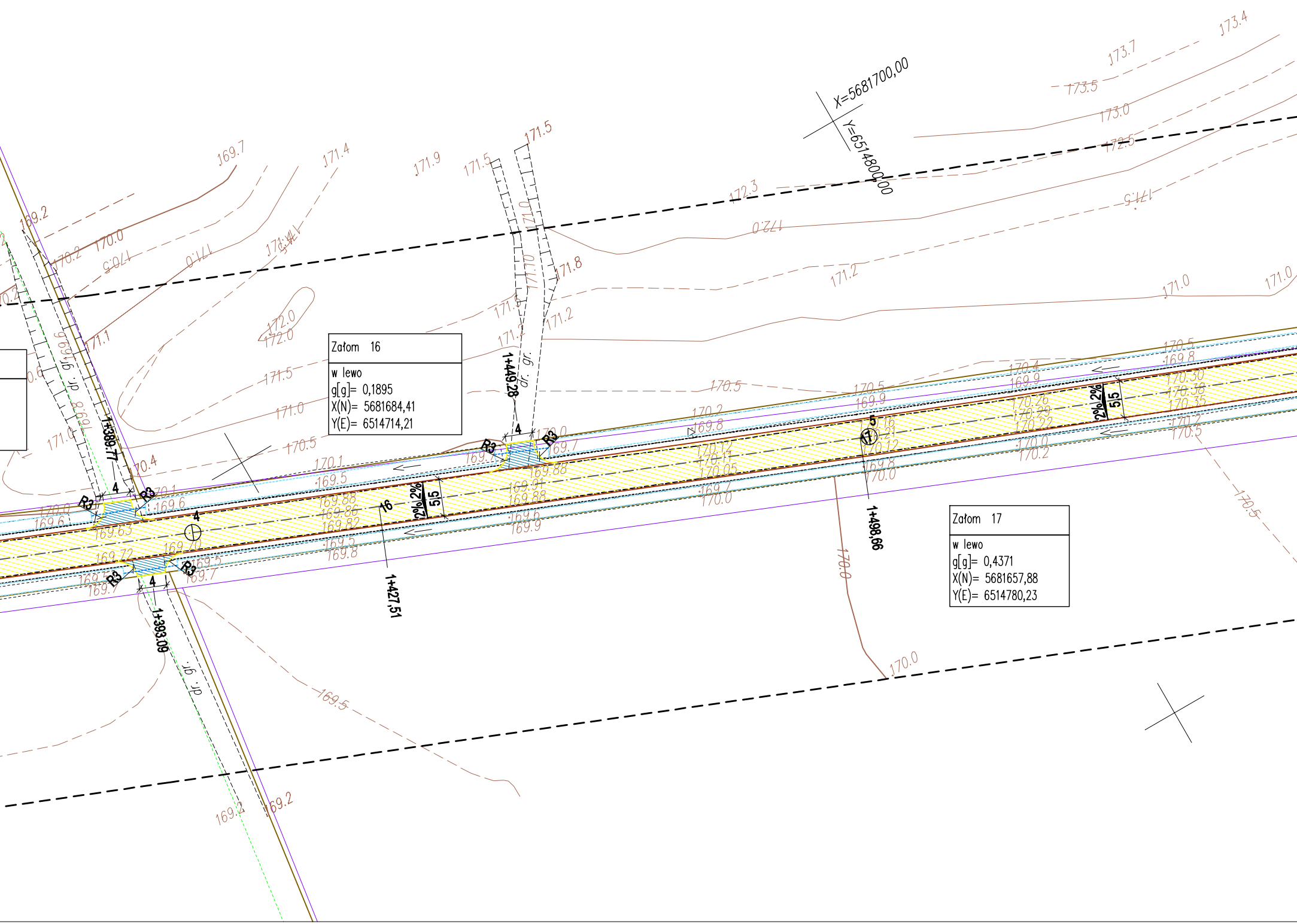
X=5681700,00
Y=6514800,00
Załom 16
w lewo
g[g]= 0,1895
X(N)= 5681684,41
Y(E)= 6514714,21
Załom 17
w lewo
g[g]= 0,4371
X(N)= 5681657,88
Y(E)= 6514780,23
1+389.77
1+393.09
1+427,51
1+449.28
1+498,66
16
17
4
R3
5,5
2% 2%
dr. gr.
173.4
173.7
173.5
173.0
172.5
172.3
172.0
171.5
171.9
171.4
171.8
171.2
171.0
170.5
170.4
170.2
170.0
169.9
169.8
169.7
169.6
169.5
169.2
169.63
169.72
169.82
169.86
169.88
169.91
170.05
170.11
170.12
170.16
170.21
170.22
170.26
170.29
170.30
170.35
170.38

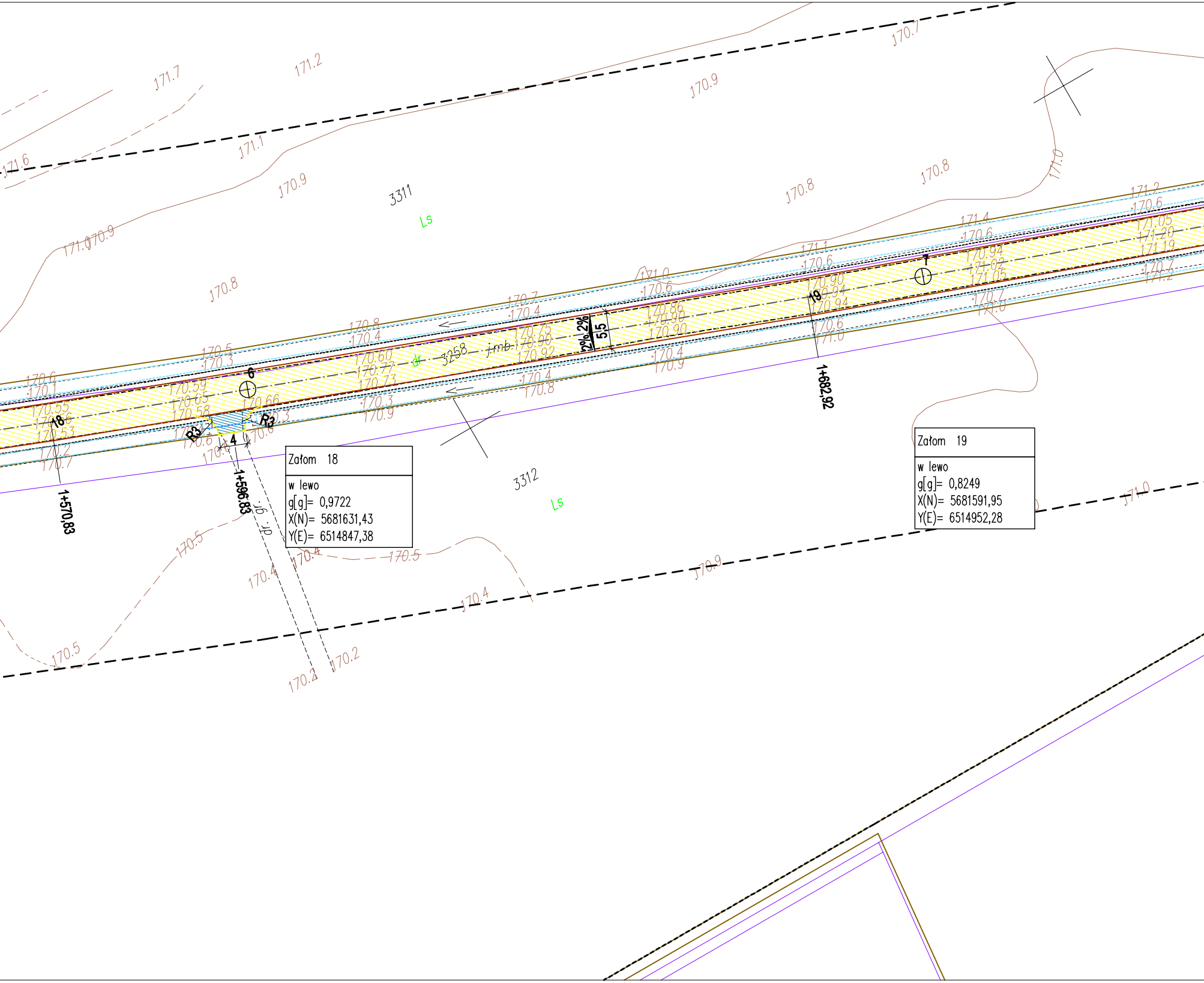
3311
Ls
3312
Ls
dr
3258
j.mb.
2%
2%
5,5
4
R3
R3
6
7
18
19
1+570,83
1+596,83
1+682,92
171.7
171.2
171.6
171.1
170.9
170.7
170.8
171.0
171.4
170.6
171.05
171.20
171.19
170.94
171.02
170.90
170.86
170.92
170.73
170.77
170.75
170.60
170.59
170.65
170.58
170.55
170.56
170.53
170.66
170.5
170.4
170.3
170.2
170.1

Załom 18
w lewo
g[g]= 0,9722
X(N)= 5681631,43
Y(E)= 6514847,38

Załom 19
w lewo
g[g]= 0,8249
X(N)= 5681591,95
Y(E)= 6514952,28

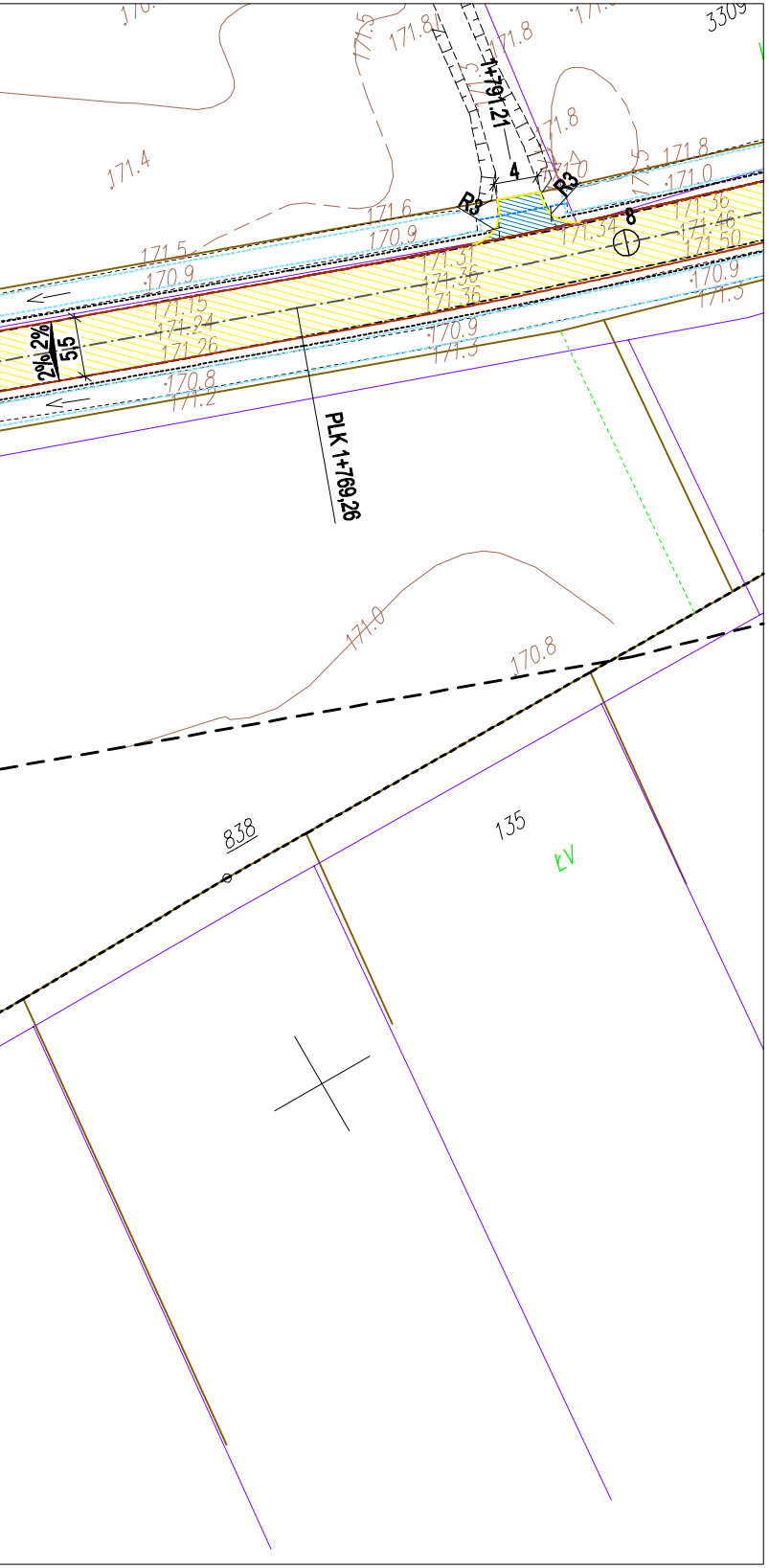
3309
171.4
171.8
171.5
171.6
170.9
171.0
1+791.21
4
R3
R3
8
171.34
171.36
171.46
171.50
171.31
171.36
171.36
171.15
171.24
171.26
170.9
171.3
170.8
171.2
2% 2%
5,5
PLK 1+769,26
171.0
170.8
838
135
ŁV

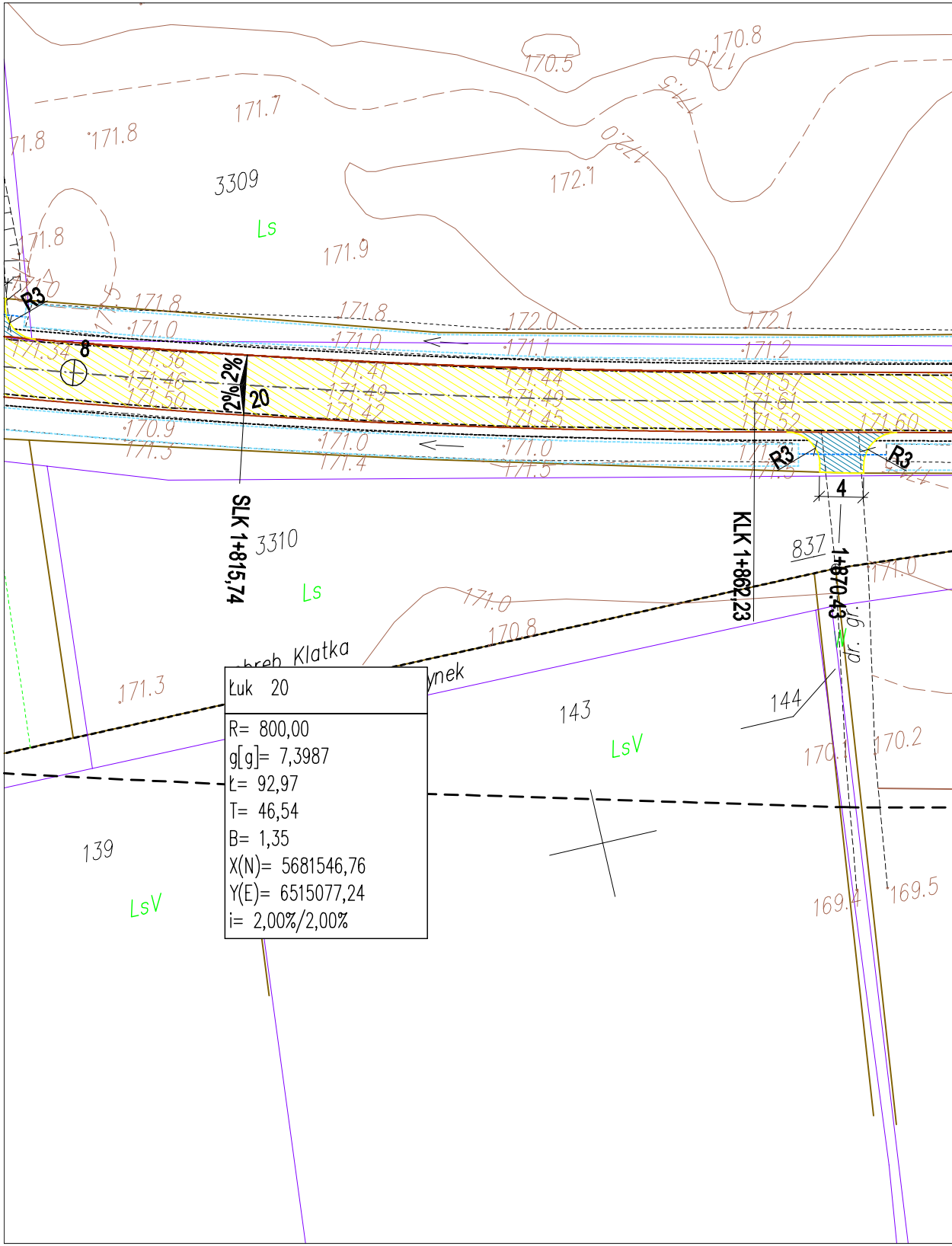
170.8
170.5
171.7
172.0
172.1
171.8
171.8
3309
Ls
171.9
R3
8
171.8
171.0
172.0
171.1
172.1
171.2
171.34
171.36
171.46
171.50
171.41
171.49
171.42
171.44
171.49
171.45
171.57
171.61
171.52
171.60
2% 2%
20
170.9
171.3
171.0
171.4
171.0
171.5
R3
R3
4
SLK 1+815,74
KLK 1+862,23
1+870.43
3310
Ls
837
171.0
170.8
171.0
obreb Klatka
ynek
171.3
143
LsV
144
dr. gr.
170.1
170.2
139
LsV
169.4
169.5

Łuk 20

R= 800,00
g[g]= 7,3987
Ł= 92,97
T= 46,54
B= 1,35
X(N)= 5681546,76
Y(E)= 6515077,24
i= 2,00%/2,00%

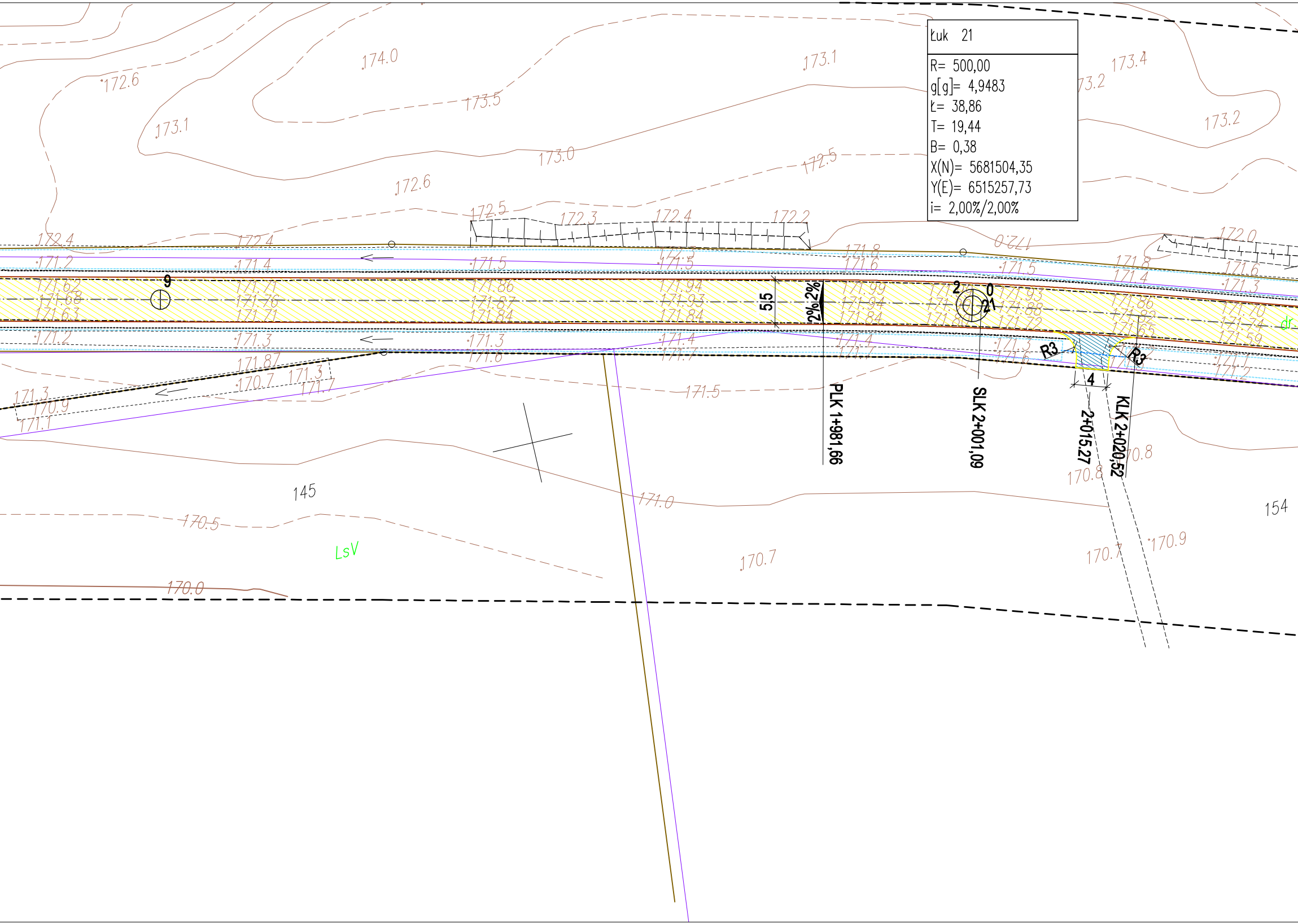

Łuk 21

R= 500,00
g[g]= 4,9483
Ł= 38,86
T= 19,44
B= 0,38
X(N)= 5681504,35
Y(E)= 6515257,73
i= 2,00%/2,00%

174.0
173.1
172.6
173.5
173.1
173.0
172.5
172.6
173.4
173.2
173.2
172.5
172.3
172.4
172.2
172.0
172.0
172.4
172.4
171.2
171.4
171.5
171.5
171.8
171.6
171.5
171.8
171.4
171.6
171.3
171.62
171.68
171.63
171.71
171.76
171.71
171.86
171.87
171.84
171.94
171.93
171.84
171.99
171.94
171.84
171.93
171.88
171.72
171.86
171.82
171.65
171.70
171.74
171.59
9
5,5
2%
2%
2
0
21
171.2
171.3
171.3
171.6
171.4
171.7
171.4
171.7
171.3
171.6
171.2
171.87
170.7
171.3
171.7
171.3
170.9
171.1
171.5
R3
R3
4
PLK 1+981,66
SLK 2+001,09
2+015,27
KLK 2+020,52
170.8
170.8
145
171.0
154
170.5
LsV
170.7
170.7
170.9
170.0
dr

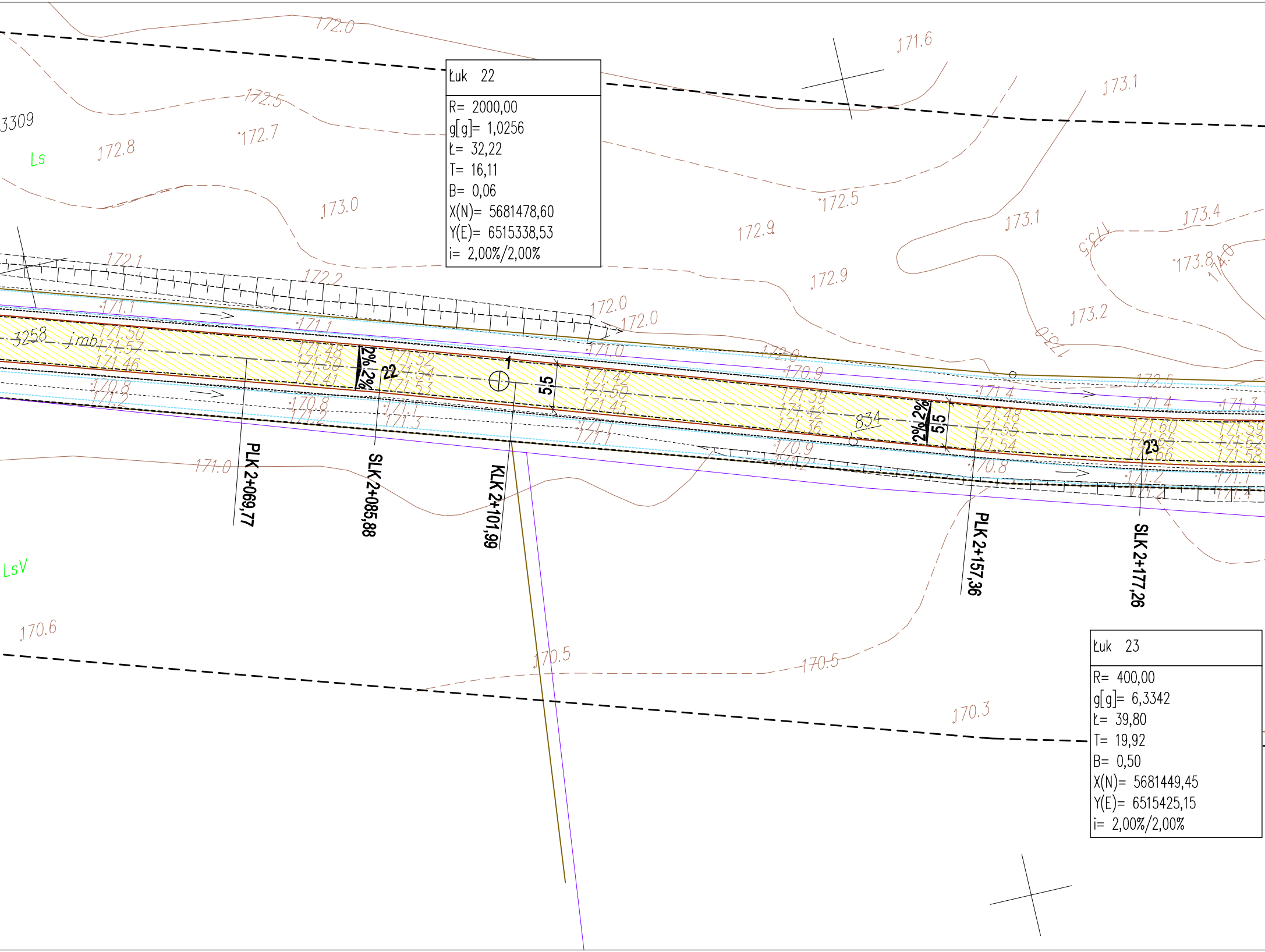

172.0
171.6
173.1
3309
Ls
172.8
172.7
172.5
173.0
172.9
172.5
173.1
173.4
173.5
173.8
174.0
172.1
172.2
172.9
173.2
172.0
172.0
171.1
171.1
171.0
172.0
172.5
3258
jmb
171.50
171.57
171.46
171.48
171.50
171.41
171.52
171.54
171.53
2%
2%
22
1
5,5
171.42
171.50
171.45
170.9
171.39
171.42
171.36
834
2%
2%
5,5
171.4
171.48
171.55
171.54
171.60
171.65
171.66
23
171.3
171.59
171.62
171.58
170.8
171.2
170.8
171.2
171.1
171.3
171.1
171.1
170.9
171.2
170.8
171.2
171.2
171.1
171.4
171.0
PLK 2+069,77
SLK 2+085,88
KLK 2+101,99
PLK 2+157,36
SLK 2+177,26
LsV
170.6
170.5
170.5
170.3

Łuk 22

R= 2000,00
g[g]= 1,0256
Ł= 32,22
T= 16,11
B= 0,06
X(N)= 5681478,60
Y(E)= 6515338,53
i= 2,00%/2,00%

Łuk 23

R= 400,00
g[g]= 6,3342
Ł= 39,80
T= 19,92
B= 0,50
X(N)= 5681449,45
Y(E)= 6515425,15
i= 2,00%/2,00%

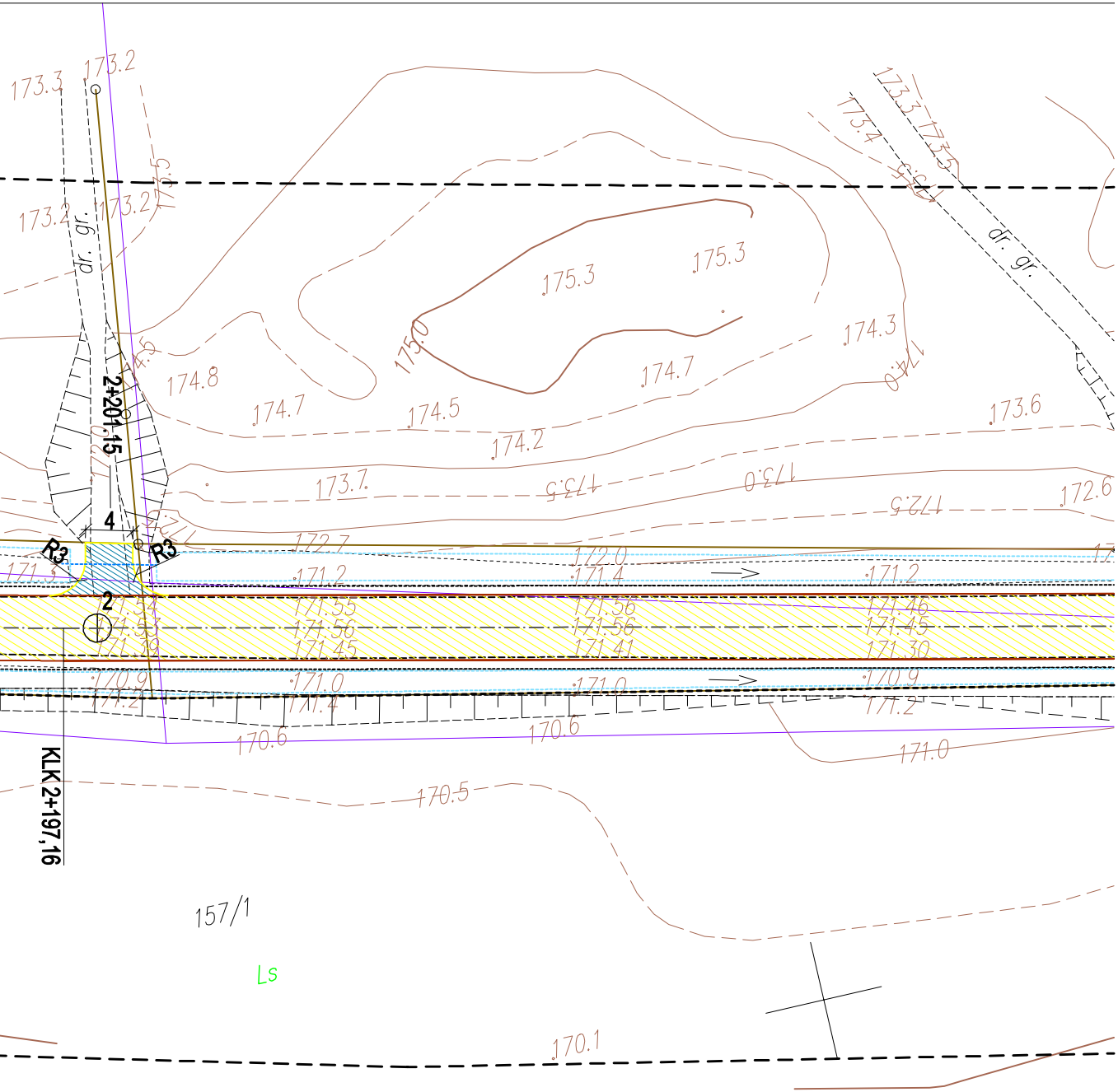
173.3
173.2
173.2
173.2
173.5
dr. gr.
2+201.15
174.5
174.8
174.7
174.5
174.2
175.0
175.3
175.3
174.7
174.3
174.0
173.6
173.3
173.5
173.4
dr. gr.
173.7
173.5
173.0
172.5
172.6
172.7
172.0
4
R3
R3
171.3
171.2
171.4
171.2
2
171.54
171.55
171.56
171.46
171.53
171.56
171.56
171.45
171.39
171.45
171.41
171.30
170.9
171.0
171.0
170.9
171.2
171.4
171.2
170.6
170.6
171.0
170.5
KLK 2+197,16
157/1
Ls
170.1

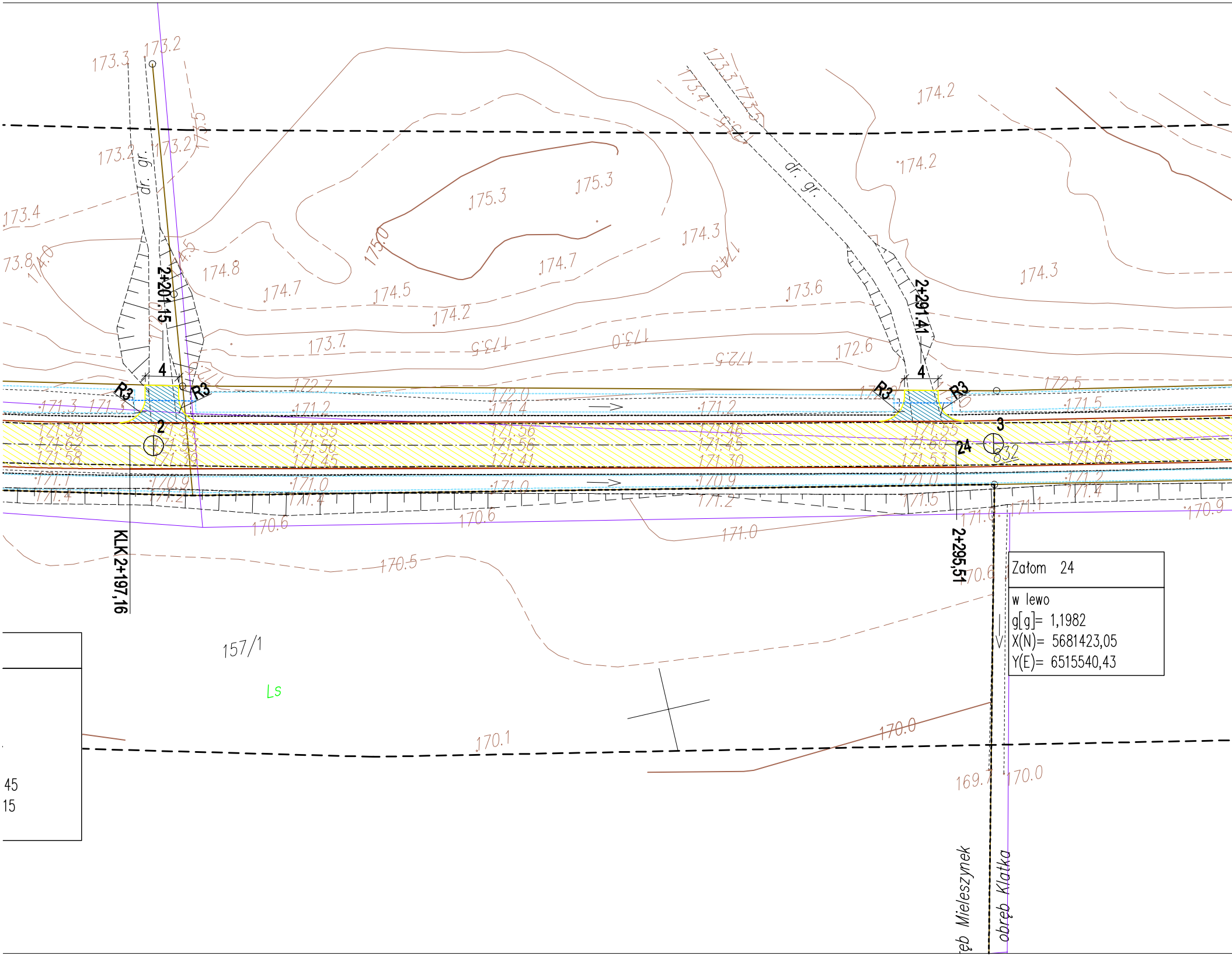
Załom 24
w lewo
g[g]= 1,1982
X(N)= 5681423,05
Y(E)= 6515540,43
KLK 2+197,16
2+201,15
2+291,41
2+295,51
dr. gr.
dr. gr.
R3
R3
R3
R3
4
4
2
3
24
157/1
Ls
obręb Mieleszynek
obręb Klatka
175.3
175.3
174.8
174.7
174.7
174.5
174.3
174.3
174.2
174.2
174.2
173.7
173.6
173.4
173.3
173.2
173.2
172.6
172.5
171.2
171.2
170.6
170.6
171.0
170.5
170.1
170.0
170.0
169.7
170.9
45
15

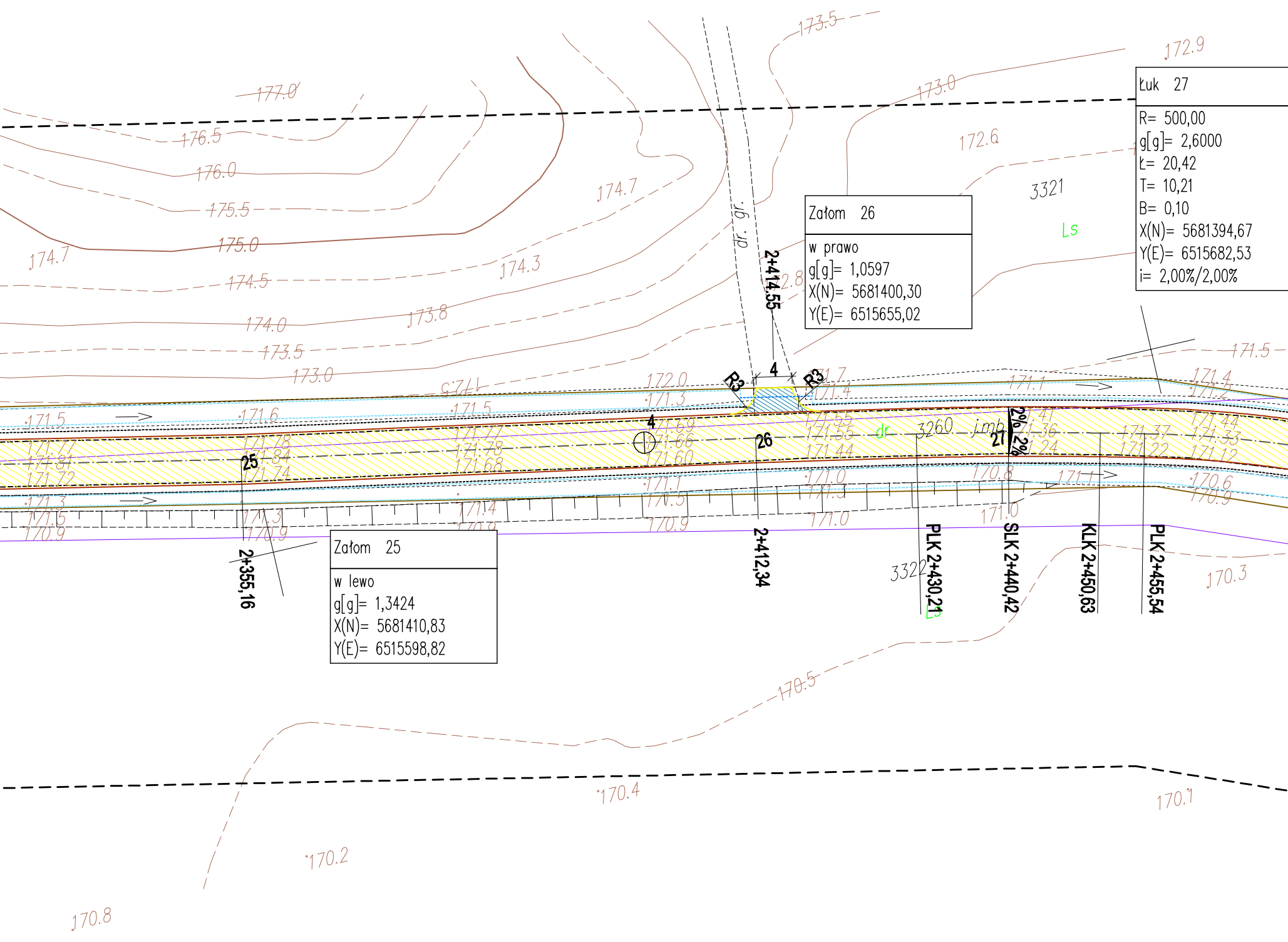

173.5
172.9
177.0
173.0
176.5
172.6
176.0
3321
175.5
Ls
174.7
175.0
174.7
174.3
dr. gr.
2+414,55
174.5
173.8
174.0
173.5
173.0
172.0
R3
4
R3
171.7
171.4
171.5
171.4
171.1
171.2
172.5
171.3
171.5
171.6
171.5
4
171.69
171.66
171.60
171.55
171.55
171.44
dr
3260
j.mb.
2%
2%
27
171.77
171.81
171.72
171.78
171.84
171.74
171.77
171.78
171.68
171.37
171.22
171.44
171.33
171.12
25
26
171.3
171.5
170.9
171.3
170.9
171.4
170.9
171.1
171.5
170.9
171.0
171.3
171.0
170.8
171.0
171.1
170.6
170.9
2+355,16
2+412,34
3322
PLK 2+430,21
Ls
SLK 2+440,42
KLK 2+450,63
PLK 2+455,54
170.3
170.5
170.4
170.1
170.2
170.8

Załom 25

w lewo
g[g]= 1,3424
X(N)= 5681410,83
Y(E)= 6515598,82

Załom 26

w prawo
g[g]= 1,0597
X(N)= 5681400,30
Y(E)= 6515655,02

Łuk 27

R= 500,00
g[g]= 2,6000
Ł= 20,42
T= 10,21
B= 0,10
X(N)= 5681394,67
Y(E)= 6515682,53
i= 2,00%/2,00%

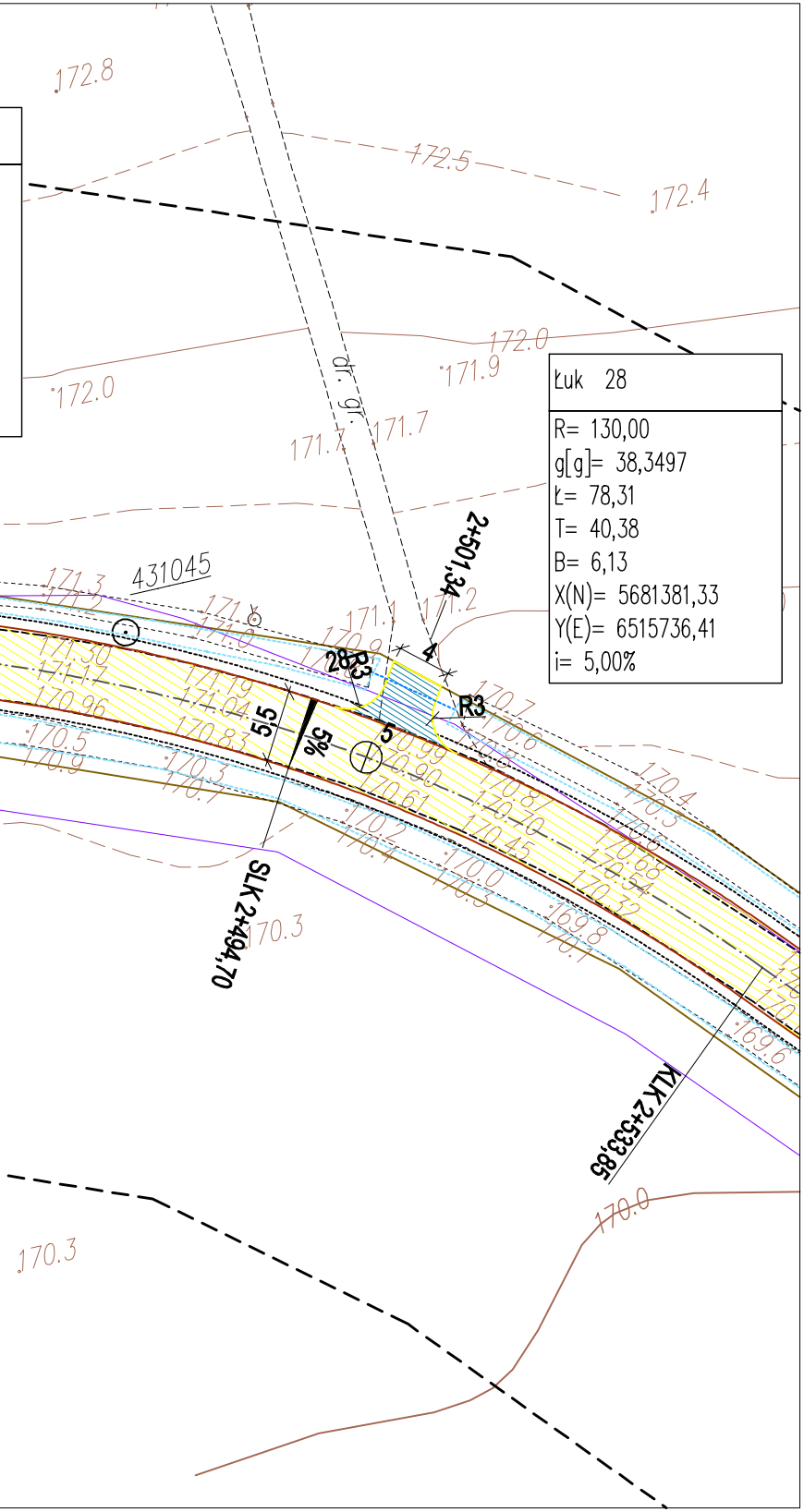
172.8
172.5
172.4
172.0
171.9
172.0
171.7
171.7
dr. gr.
431045
171.3
171.2
171.1
171.0
171.30
171.17
170.96
171.19
171.04
170.83
170.5
170.9
170.3
170.7
2+501,34
4
28
R3
R3
5
5,5
5%
170.99
170.90
170.61
170.7
170.6
170.4
170.3
170.2
170.4
170.0
170.5
169.8
169.6
SLK 2+494,70
KLK 2+533,85
170.3
170.0
170.3

Łuk 28
R= 130,00
g[g]= 38,3497
Ł= 78,31
T= 40,38
B= 6,13
X(N)= 5681381,33
Y(E)= 6515736,41
i= 5,00%

MAPA DO CELÓW PROJEKTOWYCH

skala 1:1000

miejscowość: Klatka

Jednostka ewidencyjna	identyfikator	101807_5
	nazwa	Wieruszów – obszar wiejski
obręb ewidencyjny	identyfikator	101807_5.0004
	nazwa	Klatka
nazwa układu współrzędnych	prostokątnych płaskich	2000/6
	wysokości	Kronsztadt 86
Oznaczenie granic obszaru, który był przedmiotem aktualizacji		– – – – – –
oznaczenie kancelaryjne zgłoszenia pracy geodezyjnej:		GN.6640.296.2017
oznaczenie i informacje o służebnościach gruntowych mających wpływ na zagospodarowanie gruntów, zlokalizowanych w granicach projektowanej inwestycji		Mapa została wykonana bez ustalania obciąż o których mowa w par. 80 ust. 4 Rozporz. Dz. 263 poz. 1572 z 2011 roku
oznaczenie i symbol konturu użytku gruntowego, który nie jest ujawniony w bazie danych ewidencji gruntów i budynków		(B-zab)
GEODEZJA		data opracowania mapy: 28.04.2017 r. sekcja: 454.233.014, 023, 071

SZKIC LOKALIZACJI skala 1:50 000

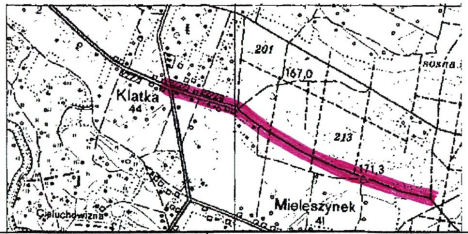
Klatka
44
201
167.0
213
171.3
Mieleszynek
41
Ciałuchowizna

imię i nazwisko lub nazwa podmiotu, który wykonał mapę, oraz podpis osoby reprezentującej ten podmiot:

Pracownia Geodezyjna Jerzy Błach
98–432 Łubnice ul. Sadowa 9
tel. 607–238–365

PRACOWNIA GEODEZYJNA
Jerzy Błach
98-432 Łubnice, ul. Sadowa 9
tel. 607 238 365
NIP 619-133-04-20 Regon 731016765

imię i nazwisko, numer świadectwa nadania uprawnień geodety, który sporządził mapę, oraz jego podpis:

Geodeta Uprawniony
inż. Jerzy Błach
Nr uprawnień zawodowych 19628

GEODETA UPRAWNIONY
inż. Jerzy Błach
Nr upraw. zaw. 19628

Poświadcza się, że niniejszy dokument został opracowany w wyniku prac geodezyjnych i kartograficznych, których rezultaty zawiera operat techniczny wpisany do ewidencji materiałów państwowego zasobu geodezyjnego i kartograficznego

STAROSTA WIERUSZOWSKI

P.1018. 2017. 657
(identyfikator ewidencyjny materiału zasobu - operatu technicznego)

2017-07-18
(Data wykonania operatu technicznego do ewidencji materiałów zasobu)

Z up. STAROSTY
Krystyna Nawrocka
NACZELNIK WYDZIAŁU
GEOD. i KART. KAT. i GOSP. NIER.
GEODETA POWIATOWY

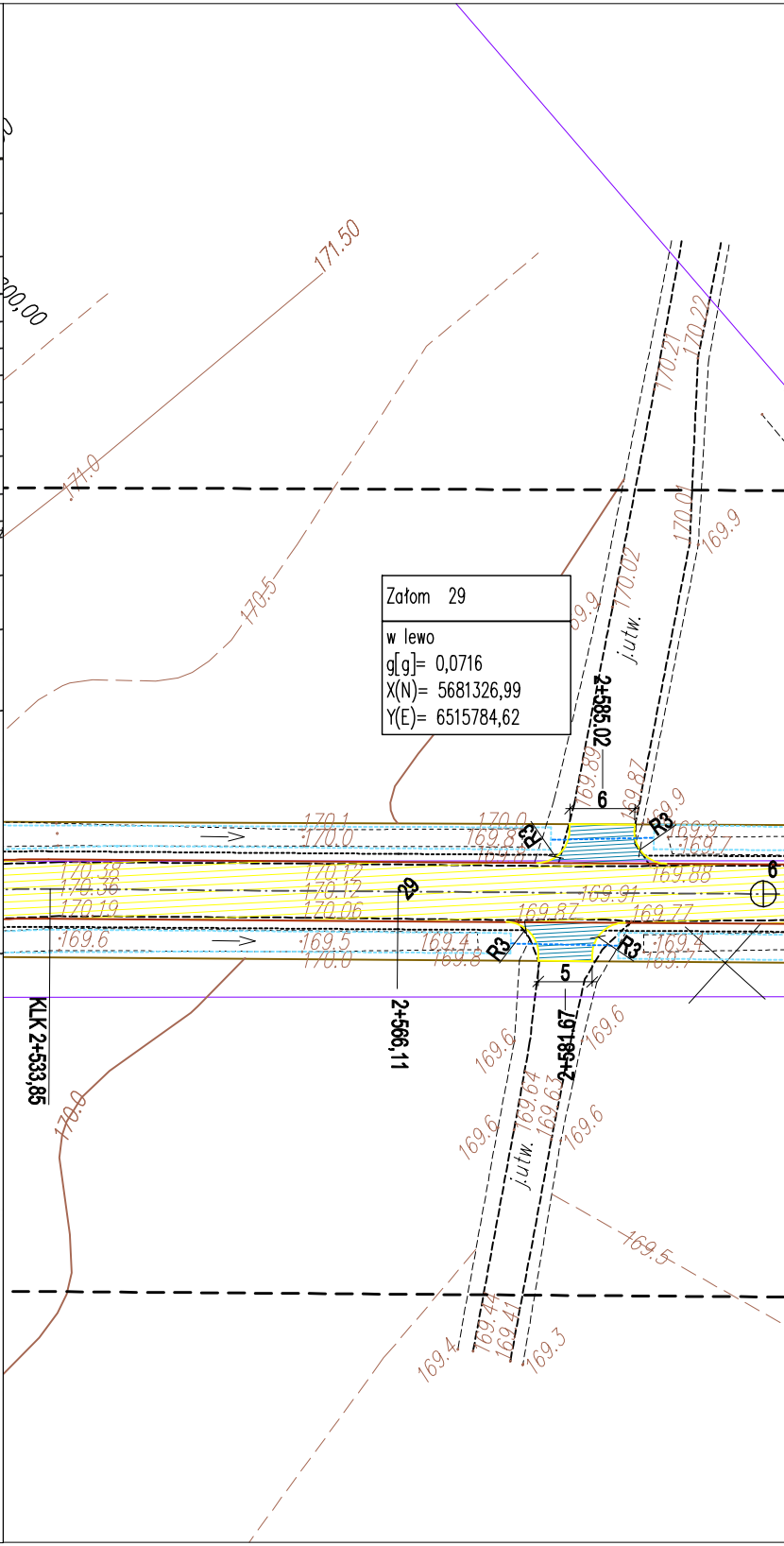
200,00
171.50
171.0
170.5
170.21
170.22
170.02
170.0
169.9
j.utw.
2+585,02
169.89
169.87
6
170.1
170.0
170.0
169.8
R3
R3
R3
R3
170.38
170.36
170.19
170.12
170.12
170.06
29
169.91
169.87
169.77
169.88
169.6
169.5
169.4
169.8
170.0
5
KLK 2+533,85
2+566,11
2+581,67
169.64
169.63
j.utw.
169.6
169.6
169.6
170.0
169.5
169.4
169.44
169.41
169.3

Załom 29
w lewo
g[g]= 0,0716
X(N)= 5681326,99
Y(E)= 6515784,62

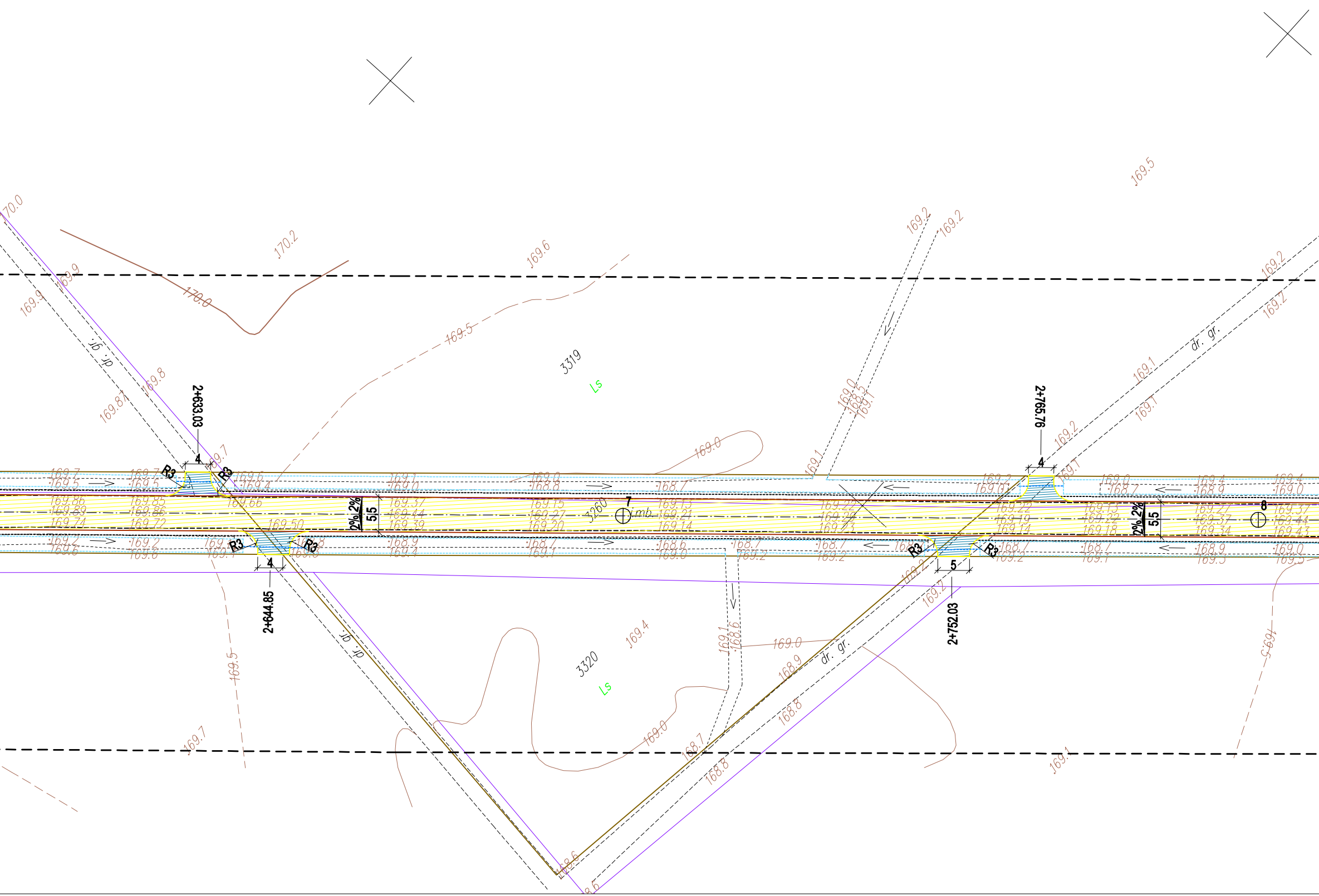
2+633.03
2+644.85
2+752.03
2+765.76
R3
R3
R3
R3
R3
R3
R3
R3
4
4
4
5
5,5
5,5
2%
2%
2%
2%
3319
3320
3260
Ls
Ls
7
8
imb.
dr. gr.
dr. gr.
dr. gr.
dr. gr.
170.0
170.2
170.0
169.9
169.9
169.8
169.81
169.7
169.6
169.5
169.5
169.4
169.2
169.2
169.2
169.2
169.2
169.1
169.1
169.1
169.0
169.0
169.0
168.9
168.8
168.8
168.7
168.6
169.86
169.85
169.89
169.86
169.74
169.72
169.66
169.50
169.37
169.44
169.39
169.15
169.27
169.20
169.15
169.21
169.14
169.22
169.29
169.23
169.22
169.19
169.14
169.13
169.22
169.18
169.27
169.37
169.34
169.37
169.44
169.43

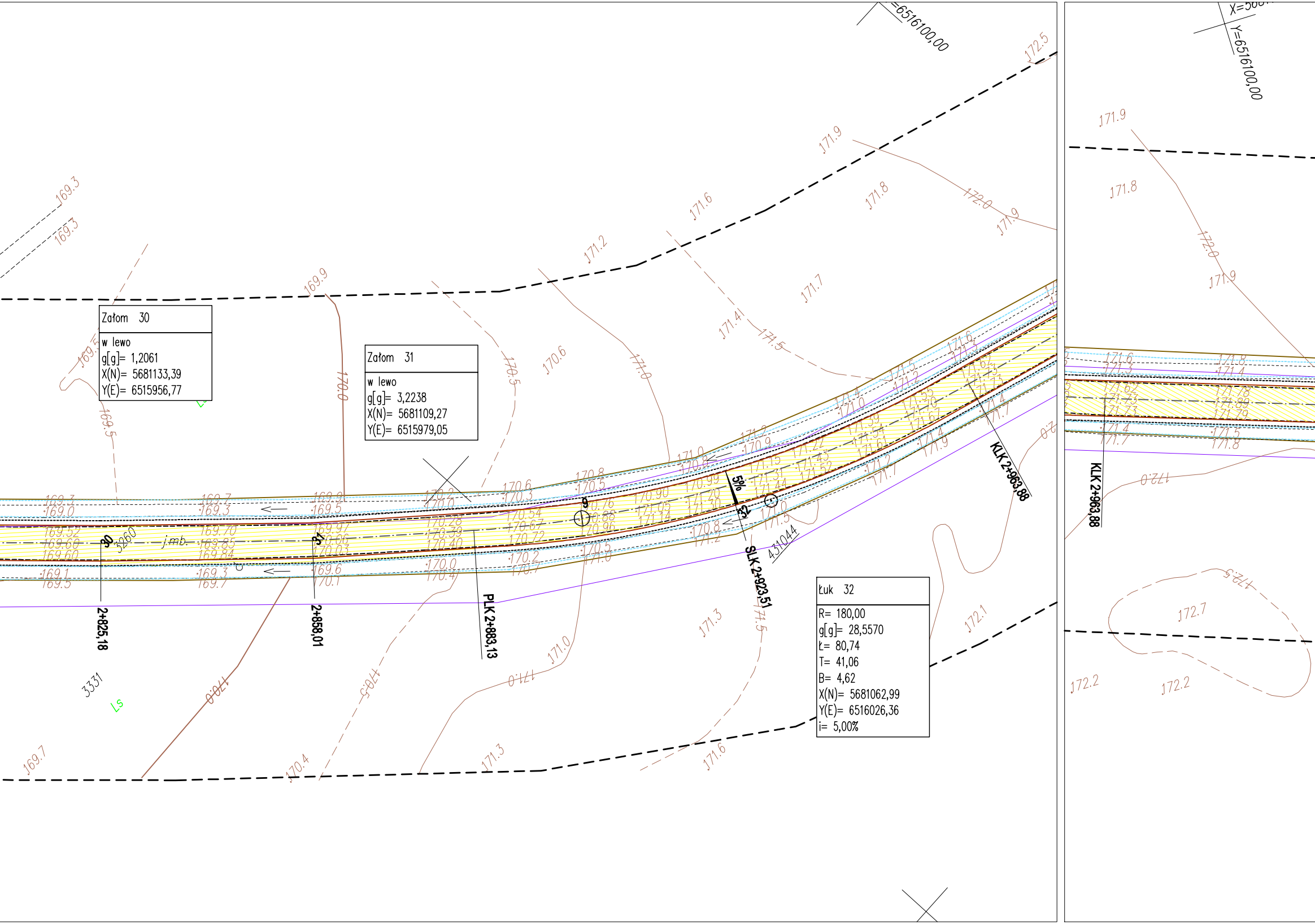

Załom 30

w lewo
g[g]= 1,2061
X(N)= 5681133,39
Y(E)= 6515956,77

Załom 31

w lewo
g[g]= 3,2238
X(N)= 5681109,27
Y(E)= 6515979,05

Łuk 32

R= 180,00
g[g]= 28,5570
Ł= 80,74
T= 41,06
B= 4,62
X(N)= 5681062,99
Y(E)= 6516026,36
i= 5,00%

Y=6516100,00
X=568
2+825,18
2+858,01
PLK 2+883,13
SLK 2+923,51
KLK 2+963,88
KLK 2+963,88
5%
j.mb.
3260
3331
431044
Ls
169.3
169.5
169.7
169.9
170.0
170.4
170.5
170.6
171.0
171.2
171.3
171.4
171.5
171.6
171.7
171.8
171.9
172.0
172.1
172.2
172.5
172.7

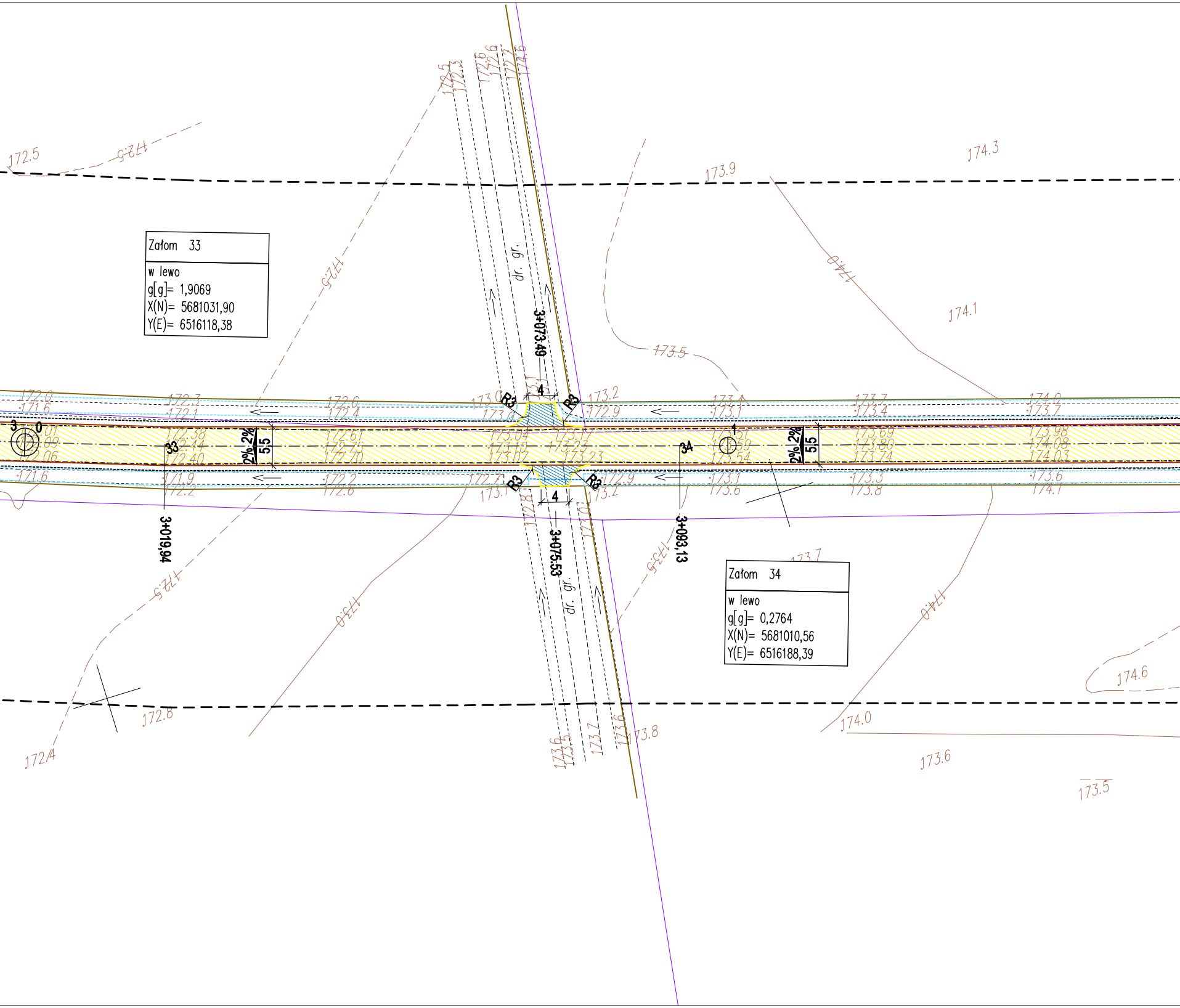

Załom 33
w lewo
g[g]= 1,9069
X(N)= 5681031,90
Y(E)= 6516118,38
Załom 34
w lewo
g[g]= 0,2764
X(N)= 5681010,56
Y(E)= 6516188,39
3+073.49
3+075.53
3+019,94
3+093,13
dr. gr.
dr. gr.
R3
R3
R3
R3
4
4
5,5
5,5
2% 2%
2% 2%
33
34
3
0
1
172.5
174.3
173.9
174.1
173.5
174.0
172.5
173.0
173.2
173.4
173.7
174.0
173.7
174.6
174.0
173.6
173.5
172.8
172.4
173.8
173.7

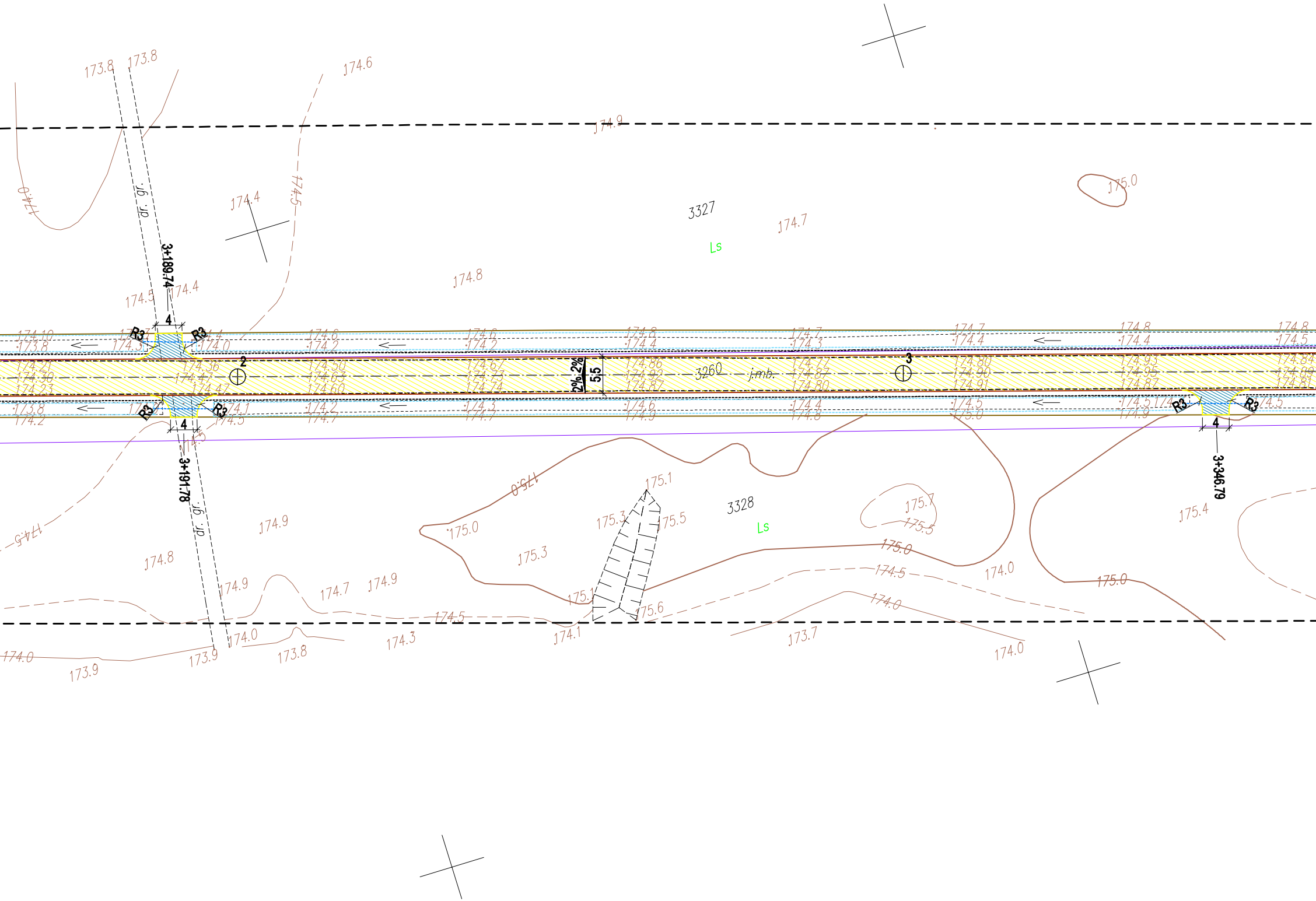
3327
Ls
3328
Ls
3260
j.mb.
2
3
3+189.74
3+191.78
3+346.79
4
4
4
R3
R3
R3
R3
R3
R3
5.5
2%
2%
dr. gr.
dr. gr.
173.8
173.8
174.6
174.9
174.4
174.5
174.7
174.8
175.0
175.1
175.3
175.5
175.6
175.7
174.0
174.1
174.3
173.7
173.9
174.2
174.10
174.27
174.30
174.23
174.36
174.47
174.50
174.63
174.60
174.67
174.73
174.74
174.86
174.92
174.87
174.72
174.82
174.80
174.90
174.91
174.93
174.95
174.84
174.09
174.81

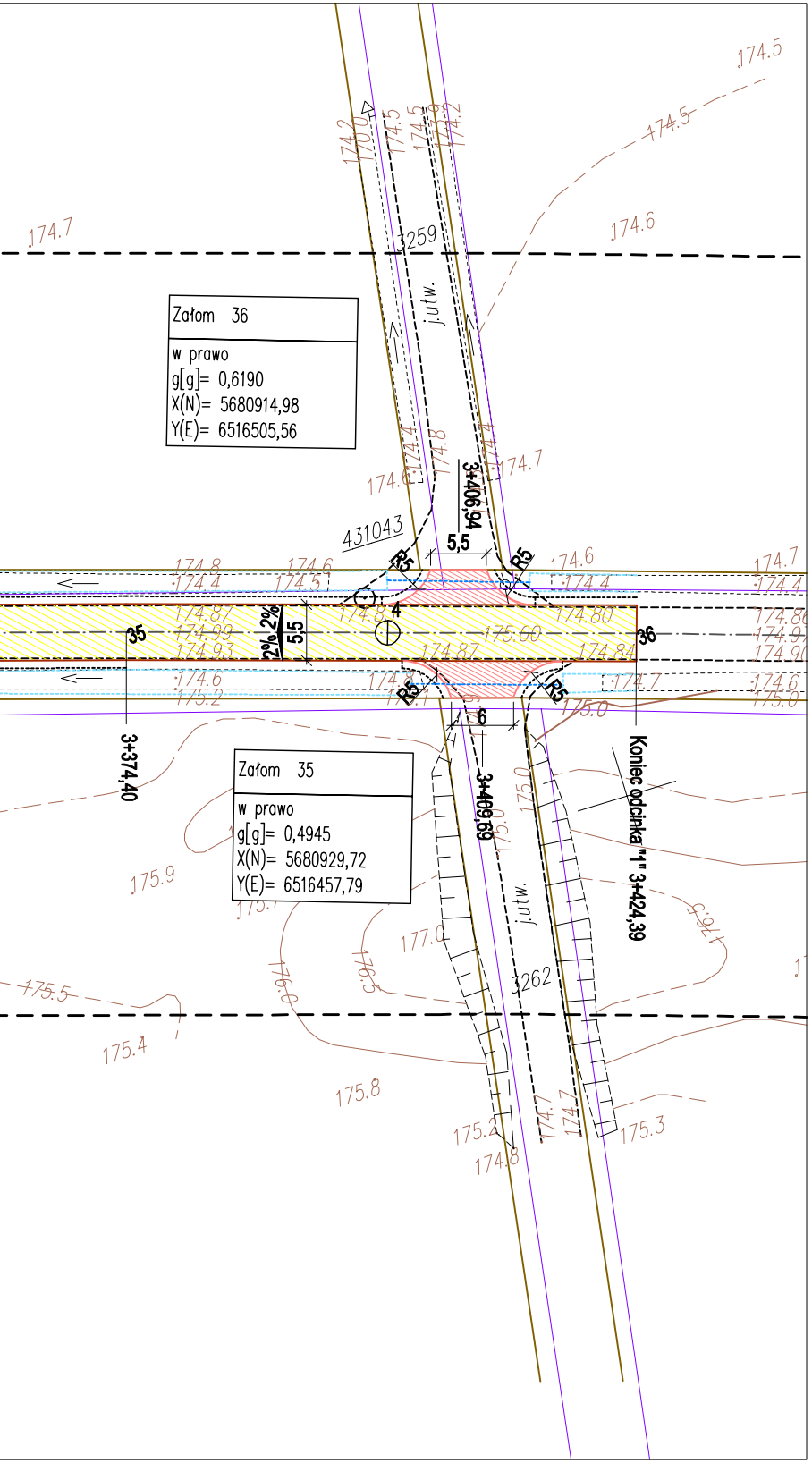
Załom 36
w prawo
g[g]= 0,6190
X(N)= 5680914,98
Y(E)= 6516505,56
Załom 35
w prawo
g[g]= 0,4945
X(N)= 5680929,72
Y(E)= 6516457,79
3+406,94
3+409,69
3+374,40
Koniec odcinka "1" 3+424,39
35
36
5,5
6
R5
2%
2%
5,5
4
j.utw.
259
262
431043
174.5
174.6
174.7
174.8
174.80
174.87
174.84
175.00
175.0
175.2
175.3
175.4
175.5
175.8
175.9
176.0
176.5
177.0

Legenda /powierzchnie i elementy projektowane/:

▨	Nawierzchnia bitumiczna
▨	Ciąg pieszo rowerowy z kostki betonowej
▦	Zjazdy na CPR
▨	Zjazdy bitumiczne
▨	Zjazdy z kruszywa
—	Krawężnik 15x30 betonowy
—	Krawężnik 15x22 betonowy
—	Obrzeże betonowe 8x30
- - -	Przepust PEHD D400
▭	Wpust deszczowy podkrawężnikowy
— —	Przykanalik PVC-U D160 SN8
— —	Przykrawężnikowy ściek z kostki betonowej
- - -	Pobocze
- - -	Rów
—	Granica działek

Inwestor:

Powiat Wieruszowski
ul. Rynek 1-7, 98-400 Wieruszów

Jednostka projektowa:

Projektowanie i Nadzory Inwestorskie Grzegorz Zagórny
Stradomia Wierzchnia 111, 56-500 Syców

Przebudowa drogi powiatowej nr 4507E Klatka-Parcice-Chrobel

Projekt zagospodarowania terenu
Odcinek "1" km 0+000 - km 3+424,39

Stanowisko	Imię i Nazwisko	Nr uprawnień / Specjalność	Podpis
Projektant	mgr inż. Grzegorz Zagórny	55/DOŚ/04 73/DOŚ/06 /spec. drogowa/	
Sprawdził	mgr inż. Mirosław Musielak	180/02/DUW /spec. drogowa/	

Stadium: **PW**	Branża: **Drogowa**	Skala **1:500** [m]	Rysunek nr **2.1**	Data: **10.08.2017 r.**

MAPA DO CELÓW PROJEKTOWYCH

skala 1:1000

miejscowość: Jaworek, Krajanka

Jednostka ewidencyjna	identyfikator	101802_2
	nazwa	Czastary
obręb ewidencyjny	identyfikator	101802_2.0002 i 0006
	nazwa	Jaworek, Krajanka
nazwa układu współrzędnych	prostokątnych płaskich	2000/6
	wysokości	Kronsztadt 86
Oznaczenie granic obszaru, który był przedmiotem aktualizacji		— — — — — —
oznaczenie kancelaryjne zgłoszenia pracy geodezyjnej:		GN.6640.296.2017
oznaczenie i informacje o służebnościach gruntowych mających wpływ na zagospodarowanie gruntów, zlokalizowanych w granicach projektowanej inwestycji		Mapa została wykonana bez ustalania obciąż o których mowa w par. 80 ust. 4 Rozporz. Dz. 263 poz. 1572 z 2011 roku
oznaczenie i symbol konturu użytku gruntowego, który nie jest ujawniony w bazie danych ewidencji gruntów i budynków		(B-zab)
GEODEZJA		data opracowania mapy: 28.04.2017 r. sekcja: 6.151.23.072, 081, 082, 091

SZKIC LOKALIZACJI skala 1:50 000

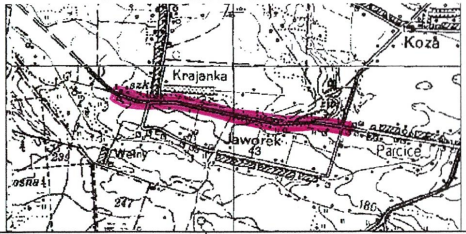
Koza
Krajanka
Jaworek
Parcice
Wałny
43
234
247
180

imię i nazwisko lub nazwa podmiotu,
który wykonał mapę, oraz podpis
osoby reprezentującej ten podmiot:

Pracownia Geodezyjna Jerzy Błach
98-432 Łubnice ul. Sadowa 9
tel. 607-238-365

PRACOWNIA GEODEZYJNA
Jerzy Błach
98-432 Łubnice, ul. Sadowa 9
tel. 607 238 365
NIP 619-133-04-20 Regon 731016765

imię i nazwisko, numer świadectwa
nadania uprawnień geodety, który
sporządził mapę, oraz jego podpis:

Geodeta Uprawniony
inż. Jerzy Błach
Nr uprawnień zawodowych 19628

GEODETA UPRAWNIONY
inż. Jerzy Błach
Nr upraw. zaw. 19628

Poświadcza się, że niniejszy dokument został opracowany w wyniku prac geodezyjnych i kartograficznych, których rezultaty zawiera operat techniczny wpisany do ewidencji materiałów państwowego zasobu geodezyjnego i kartograficznego

STAROSTA WIERUSZOWSKI

P.1018 . 2017 . 657
(identyfikator ewidencyjny materiału zasobu - operatu technicznego)

2017 -07- 18
(Data wpisania operatu technicznego do ewidencji materiałów zasobu)

Z up. STAROSTY
Krystyna Nawrocka
NACZELNIK WYDZIAŁU
GEOD., KART., KAT. I GOSP. NIER.
GEODETA POWIATOWY

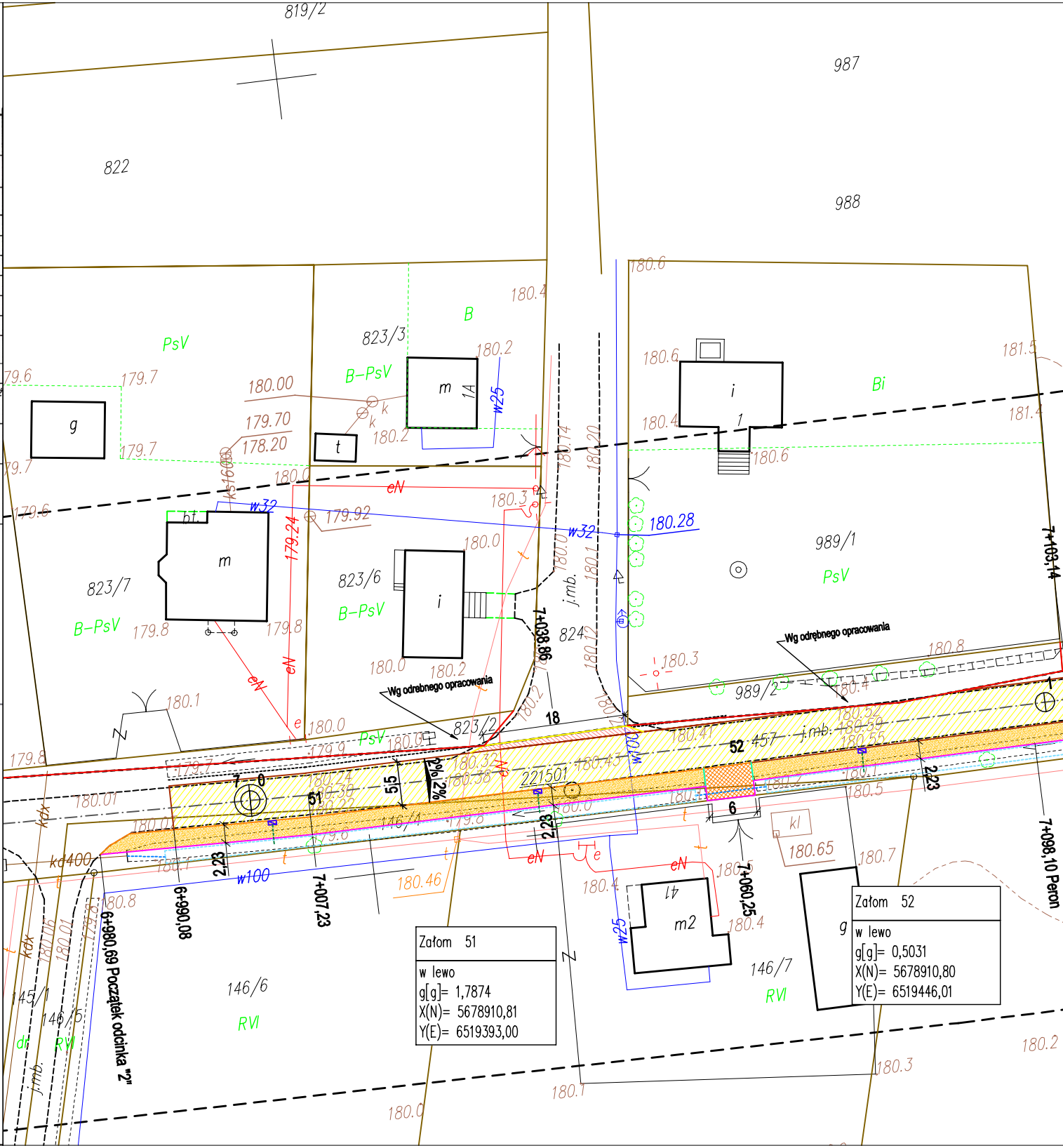
819/2
987
988
822
823/3
823/7
823/6
823/2
824
989/1
989/2
146/4
146/5
146/6
146/7
145/1
PsV
B
B-PsV
Bi
RVI
dr
m
g
t
i
bt
kl
m2
1A
w25
w32
w100
eN
e
k
kdx
kd400
j.mb.
180.28
180.65
180.46
221501
Wg odrębnego opracowania
52 457
5,5
2,23
2%
51
7
0
6
18
6+990,08
6+980,69 Początek odcinka "2"
7+007,23
7+038,86
7+060,25
7+098,10 Peron
7+103,14

Załom 51
w lewo
g[g]= 1,7874
X(N)= 5678910,81
Y(E)= 6519393,00

Załom 52
w lewo
g[g]= 0,5031
X(N)= 5678910,80
Y(E)= 6519446,01

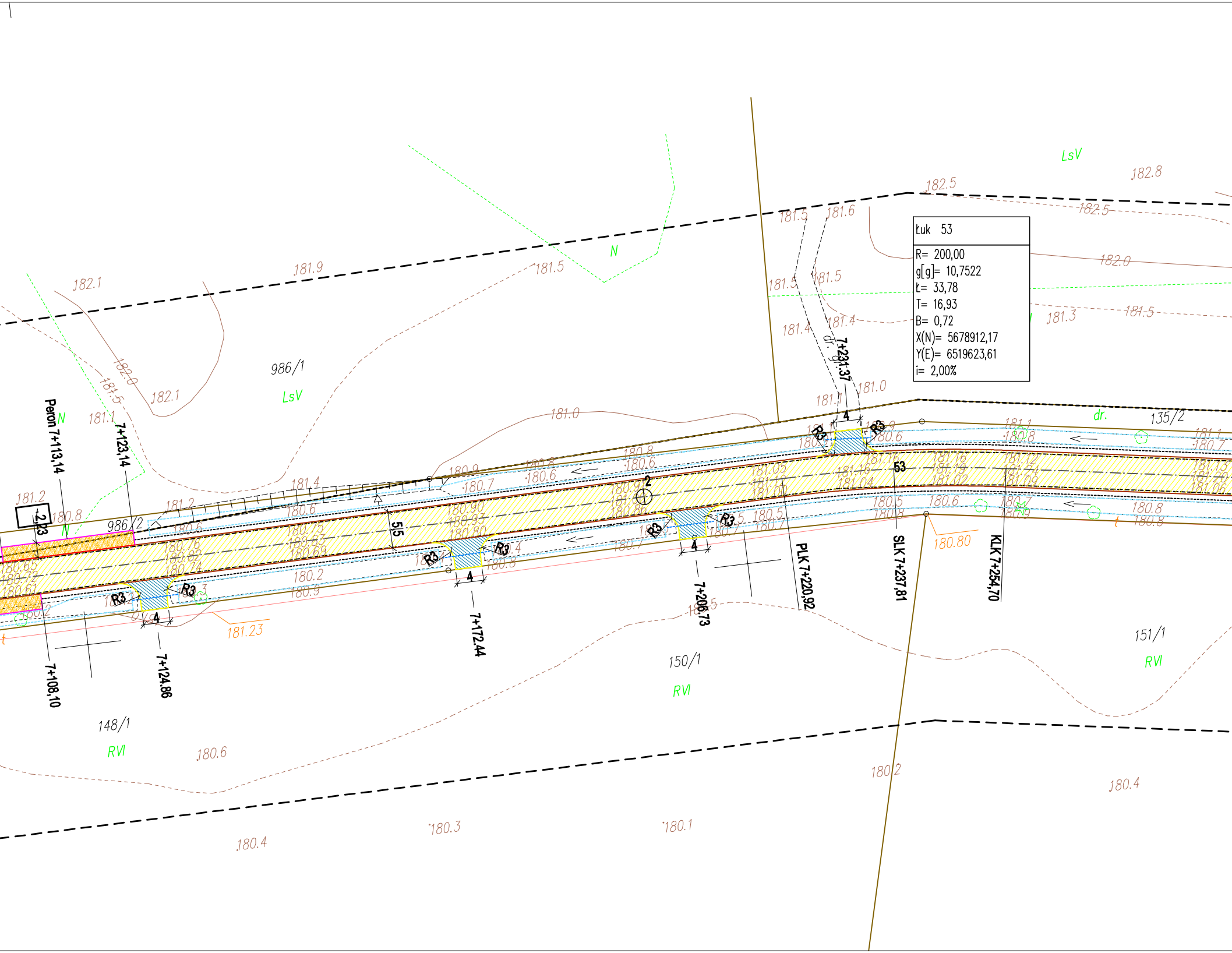
Łuk 53

R= 200,00
g[g]= 10,7522
Ł= 33,78
T= 16,93
B= 0,72
X(N)= 5678912,17
Y(E)= 6519623,61
i= 2,00%

Peron 7+113,14
7+123,14
7+108,10
7+124,86
7+172,44
7+206,73
PLK 7+220,92
7+231,37
SLK 7+237,81
KLK 7+254,70
R3
4
5,5
53
2
-2,23
986/1
986/2
135/2
148/1
150/1
151/1
LsV
N
RVI
dr.
dr. gr.
182.1
181.9
181.5
182.0
182.1
181.1
181.2
180.8
181.4
181.0
180.9
180.7
180.6
182.5
182.8
181.6
181.3
180.80
181.23
180.2
180.4
180.3
180.1
180.65
180.72
180.61
180.76
180.82
180.74
180.75
180.83
180.69
180.90
180.93
180.80
181.05
181.12
181.00
181.16
181.04
181.19
181.02
181.24
181.09
181.13
181.20
181.06

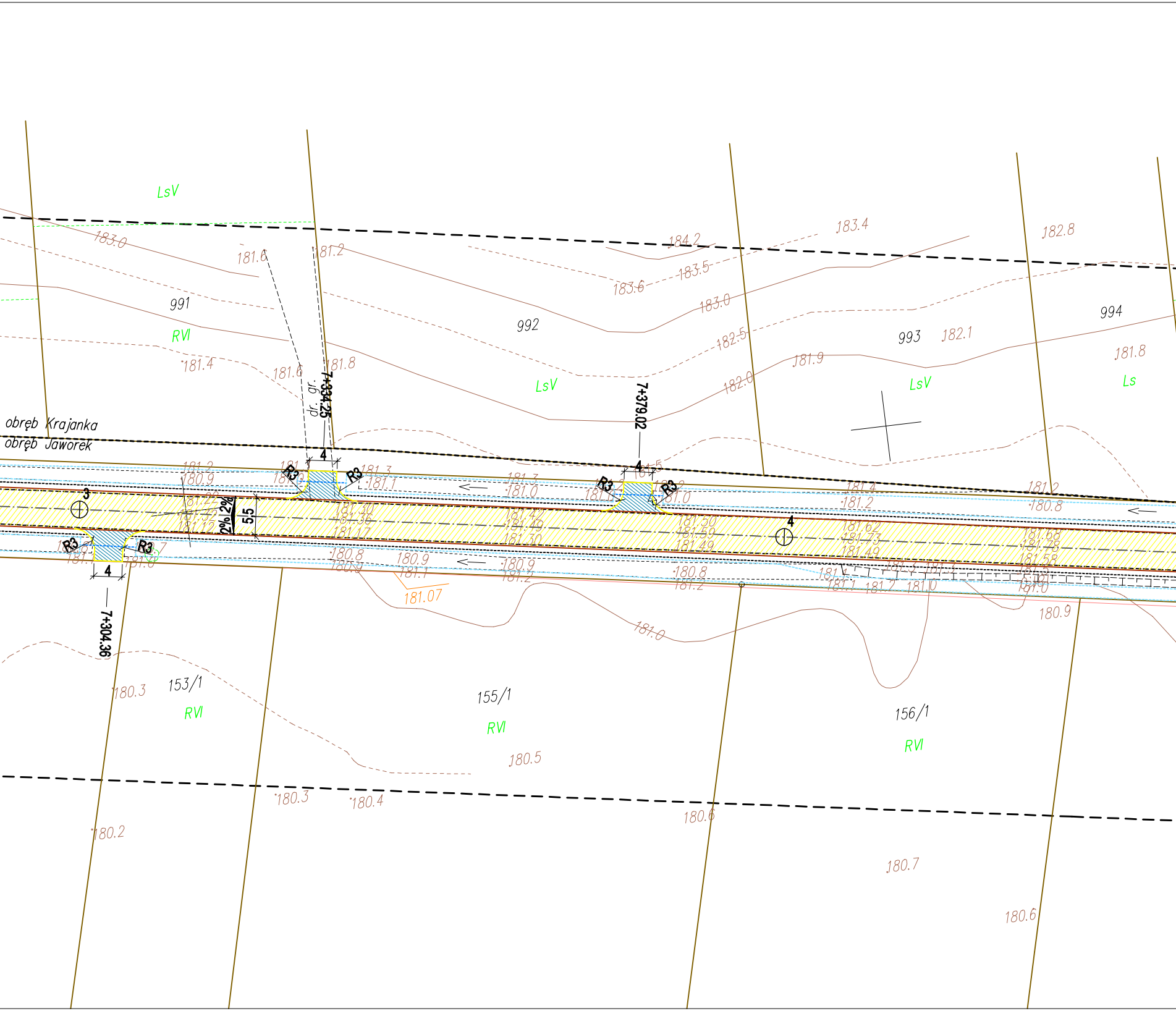
LsV
991
RVI
992
LsV
993
LsV
994
Ls
obręb Krajanka
obręb Jaworek
dr. gr.
7+334.25
7+379.02
7+304.36
R3
4
5.5
2% 2%
3
4
153/1
RVI
155/1
RVI
156/1
RVI
183.0
181.6
181.2
184.2
183.4
182.8
183.6
183.5
183.0
182.5
182.1
181.8
181.4
181.6
181.8
182.0
181.9
181.07
181.0
180.9
180.3
180.5
180.3
180.4
180.2
180.6
180.7
180.6

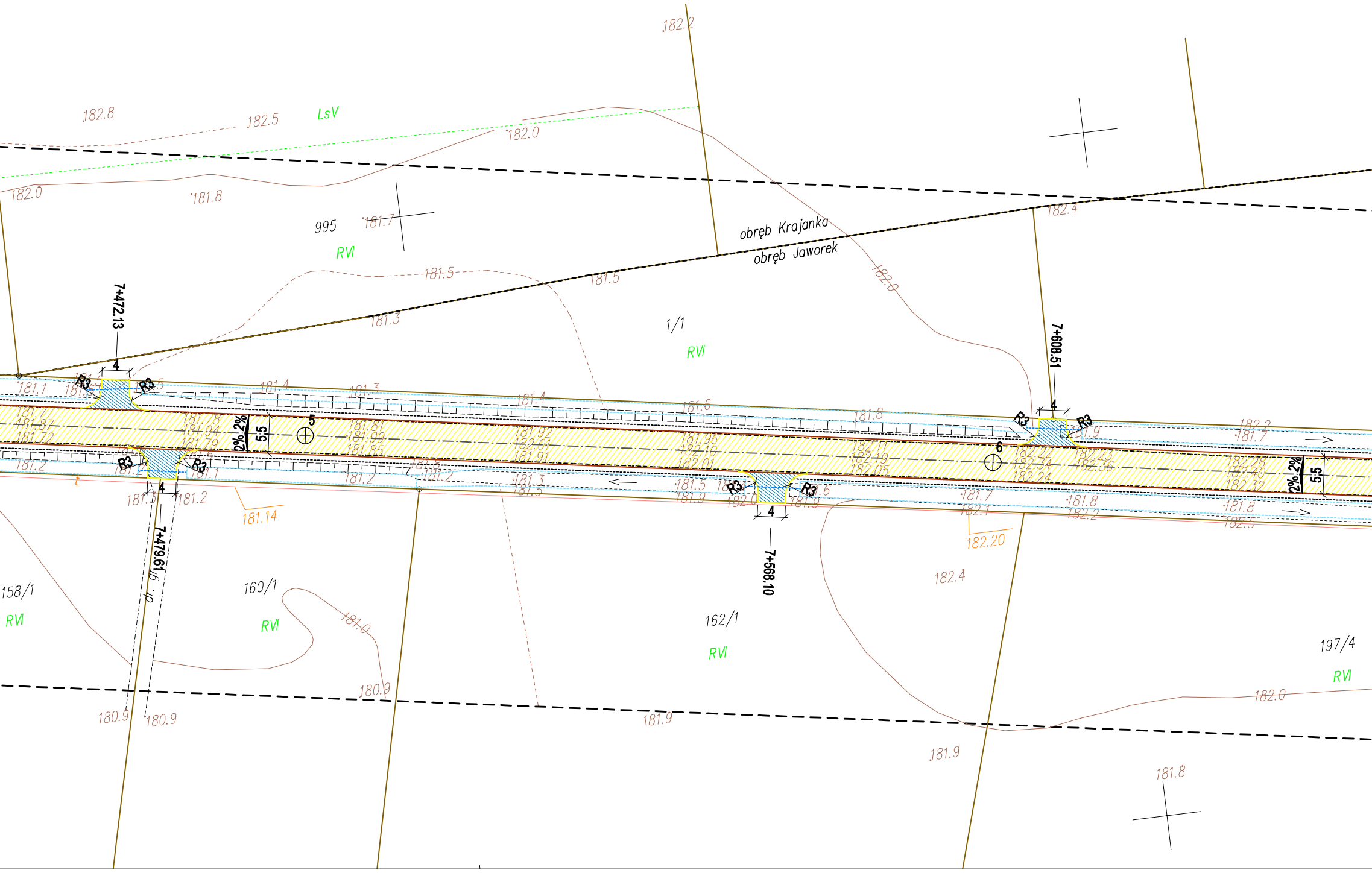
obręb Krajanka
obręb Jaworek
LsV
995
RVI
1/1
RVI
158/1
RVI
160/1
RVI
162/1
RVI
197/4
RVI
7+472.13
7+479.61
7+568.10
7+608.51
4
R3
5.5
2% 2%
5
6
182.8
182.5
182.2
182.0
181.8
181.7
181.5
181.3
182.4
181.14
182.20
181.0
180.9
181.9
181.8

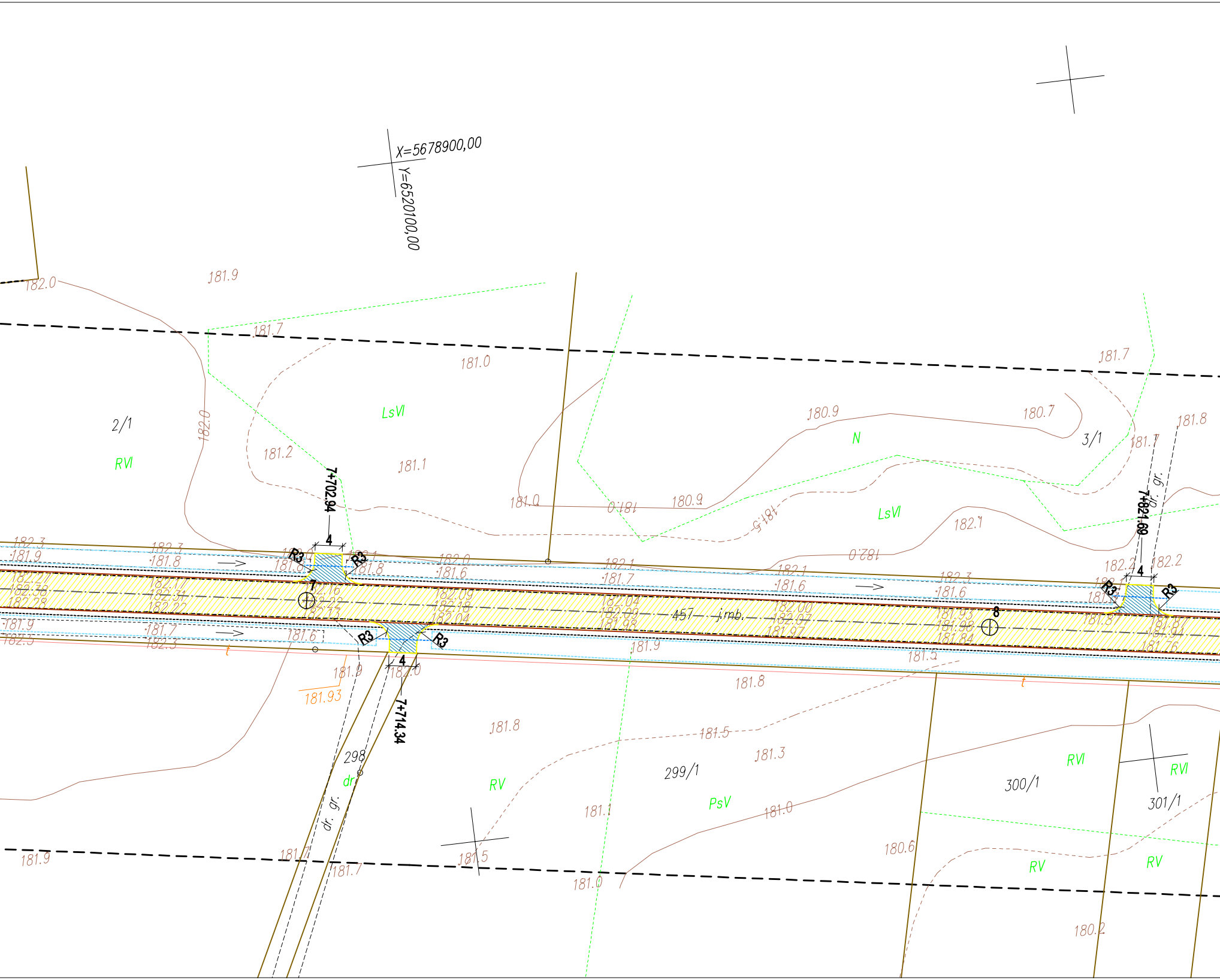
X=5678900,00
Y=6520100,00
2/1
RVI
LsVI
N
3/1
LsVI
7+702.94
7+714.34
7+821.69
R3
4
7
8
457
j.mb.
298
dr.
dr. gr.
299/1
300/1
301/1
RV
PsV
RVI
RV
181.93
182.0
181.9
181.7
181.0
181.2
181.1
180.9
180.7
181.8
182.1
182.2
182.3
181.6
181.5
181.3
180.6
180.2

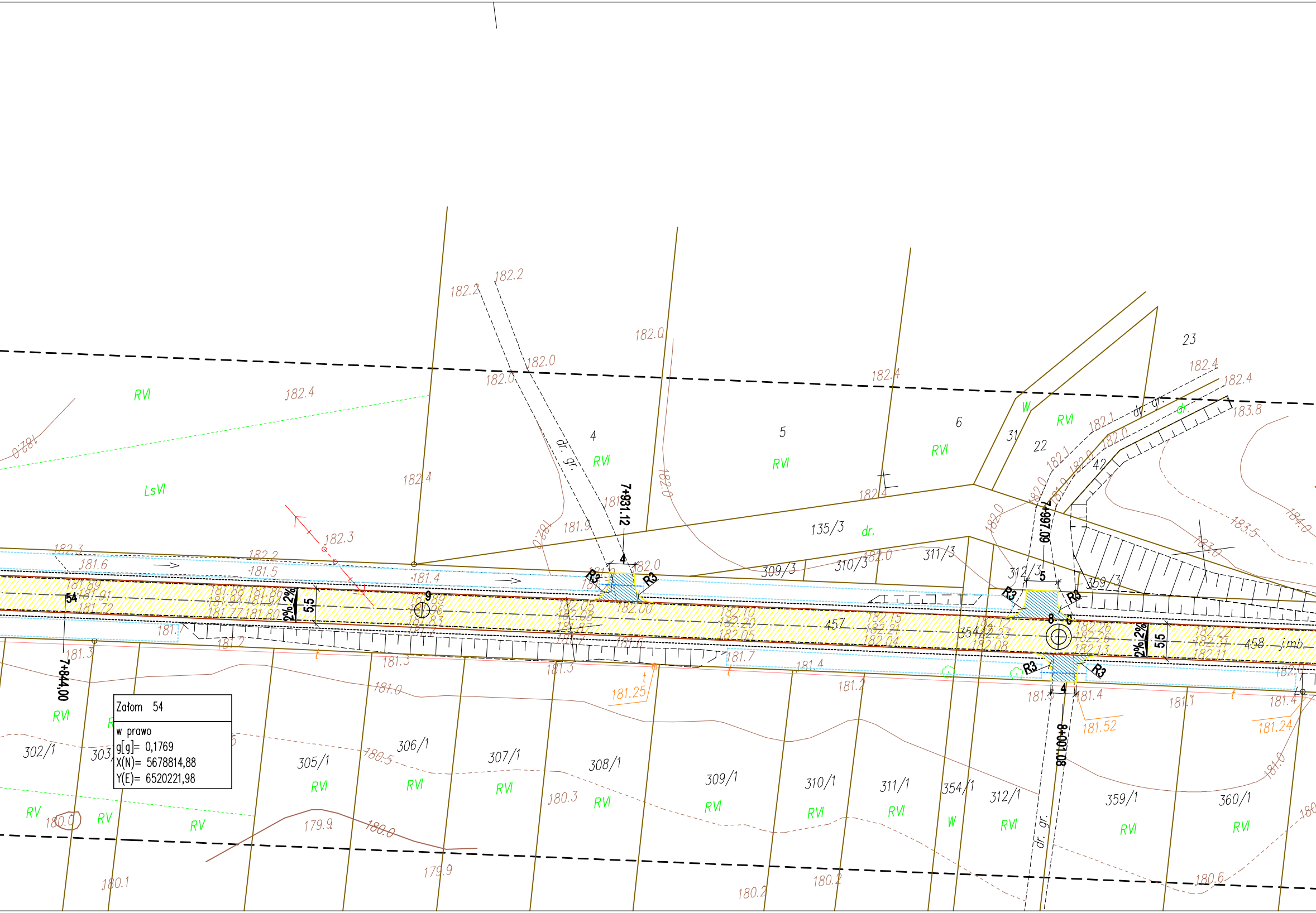
Załom 54
w prawo
g[g]= 0,1769
X(N)= 5678814,88
Y(E)= 6520221,98
7+844,00
7+931.12
7+997.09
8+001.08
54
9
8
2% 2%
5.5
4
5
R3
457
458
j.mb.
dr. gr.
dr.
RVI
RV
LsVI
W
302/1
303/1
305/1
306/1
307/1
308/1
309/1
310/1
311/1
354/1
312/1
359/1
360/1
135/3
309/3
310/3
311/3
312/3
354/2
359/3
4
5
6
22
23
31
42
182.2
182.0
182.4
182.3
181.6
181.5
181.4
181.3
181.2
181.1
181.0
180.5
180.3
180.2
180.1
180.0
179.9
180.6
183.8
183.5
183.0
184.0
181.25
181.52
181.24
182.00
181.89
181.91
181.72
181.77
181.80
182.10
182.20
182.05
182.15
182.21
182.04
182.26
182.13
182.11
182.08

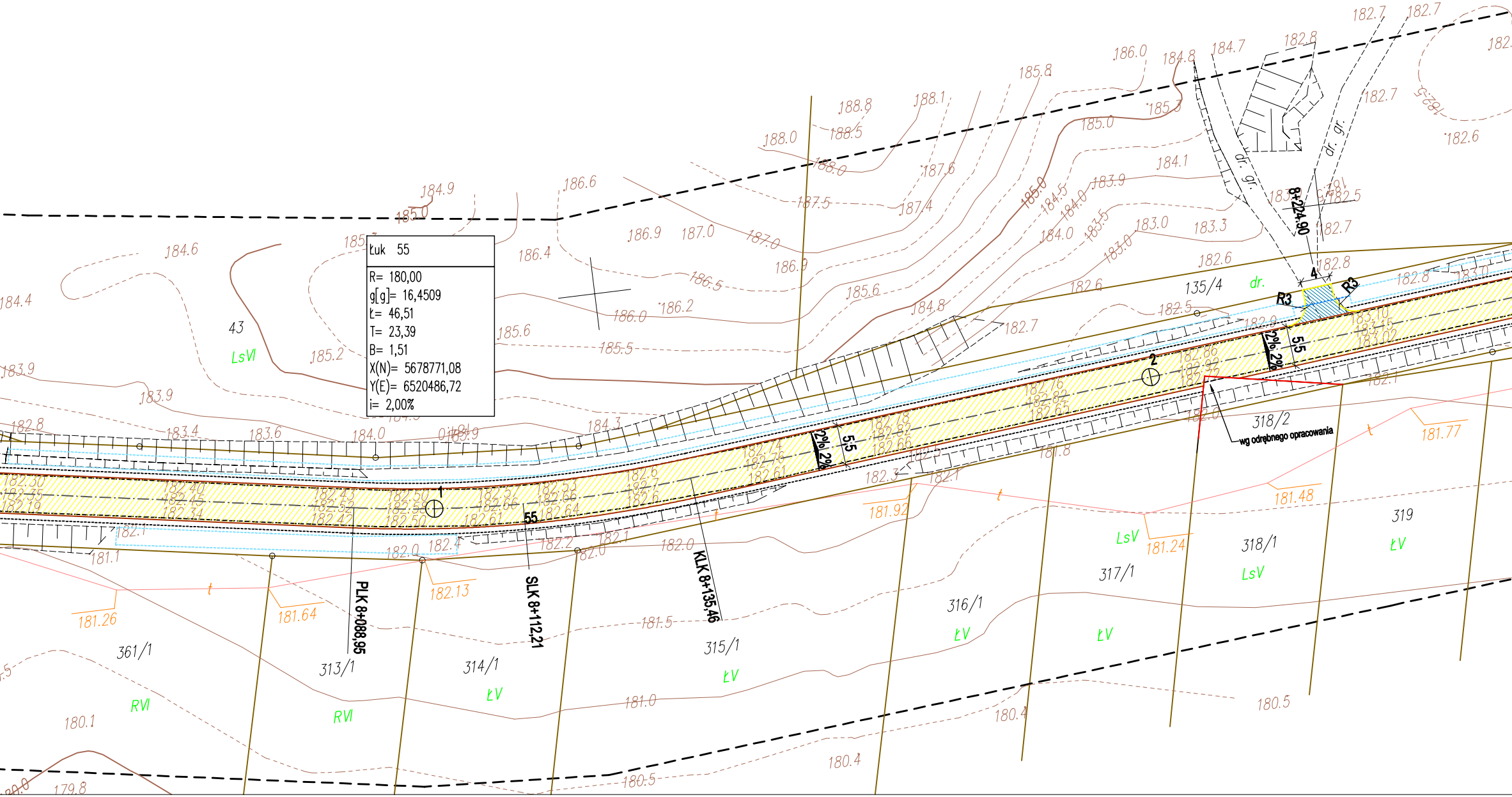
Łuk 55
R= 180,00
g[g]= 16,4509
Ł= 46,51
T= 23,39
B= 1,51
X(N)= 5678771,08
Y(E)= 6520486,72
i= 2,00%

PLK 8+088,95
SLK 8+112,21
KLK 8+135,46
8+224.90
55
1
2
2% 2%
5,5
4
R3
R3
dr.
dr. gr.
dr. gr.
wg odrębnego opracowania
t
43
LsVI
135/4
318/2
318/1
LsV
317/1
LsV
319
ŁV
316/1
ŁV
ŁV
315/1
ŁV
314/1
ŁV
313/1
RVI
361/1
RVI
188.8
188.1
188.0
188.5
188.0
187.6
187.5
187.4
187.0
187.0
186.9
186.9
186.6
186.5
186.4
186.2
186.0
186.0
185.8
185.6
185.6
185.5
185.3
185.2
185.0
185.0
185.0
184.9
184.8
184.8
184.7
184.6
184.5
184.4
184.3
184.1
184.0
184.0
184.0
183.9
183.9
183.9
183.6
183.5
183.4
183.3
183.0
183.0
182.8
182.8
182.8
182.7
182.7
182.7
182.7
182.7
182.6
182.6
182.6
182.5
182.5
182.3
182.2
182.1
182.1
182.1
182.0
182.0
182.0
181.8
181.5
181.1
181.0
180.5
180.5
180.4
180.4
180.1
179.8
181.26
181.64
182.13
181.92
181.24
181.48
181.77
182.30
182.35
182.19
182.40
182.45
182.34
182.43
182.52
182.42
182.50
182.58
182.50
182.57
182.66
182.61
182.53
182.66
182.64
182.6
182.7
182.6
182.74
182.76
182.61
182.78
182.82
182.66
182.76
182.82
182.65
182.86
182.92
183.10
183.15
183.02

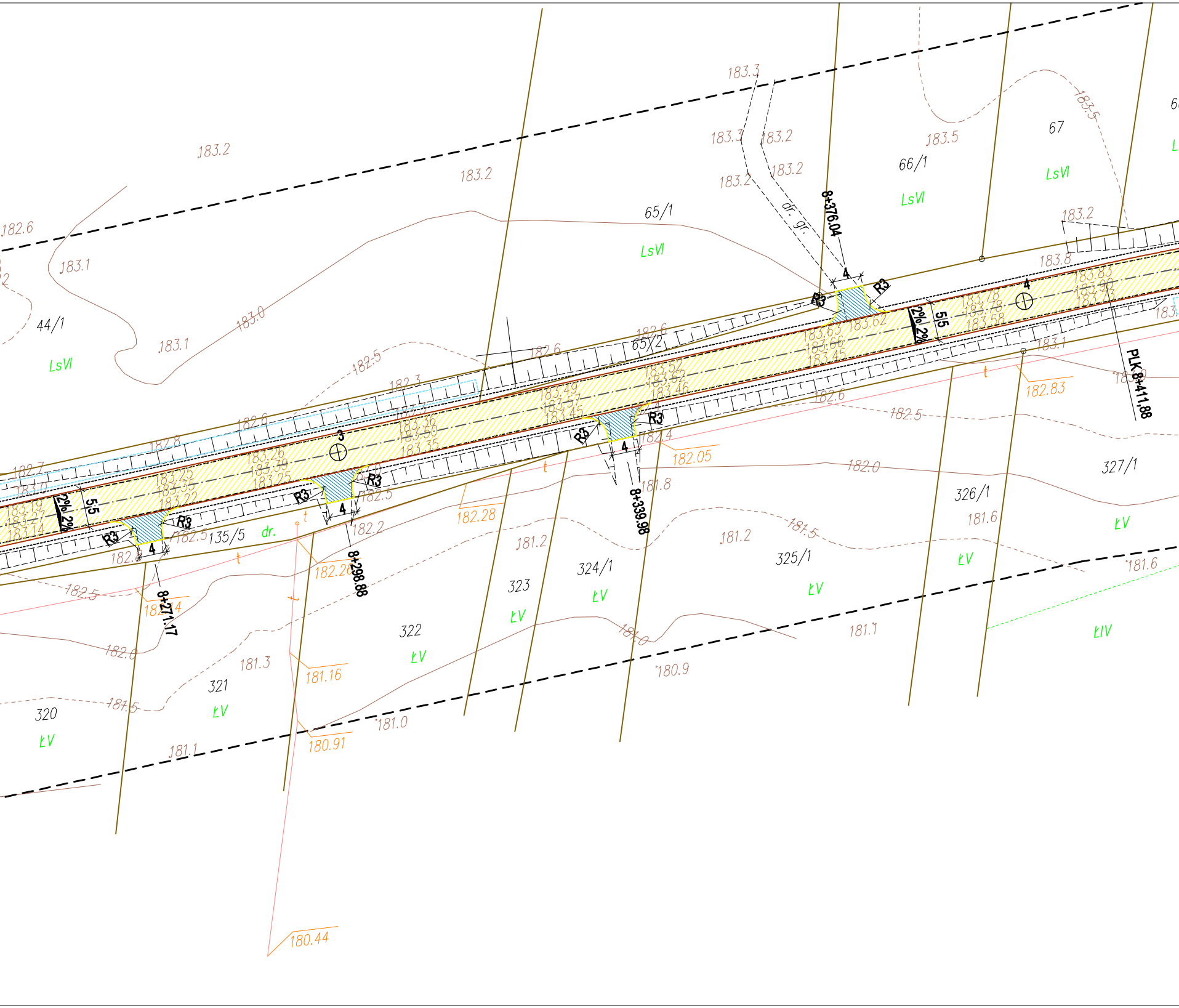

183.3
183.3
183.2
183.2
183.2
183.2
183.5
183.5
67
66/1
LsVI
LsVI
183.2
182.6
183.1
183.0
65/1
LsVI
44/1
LsVI
183.1
8+376.04
dr. gr.
4
R3
R3
183.8
4
2% 2%
5,5
65/2
182.6
182.6
182.5
182.3
3
183.1
182.83
PLK 8+411.88
182.6
182.5
182.8
182.7
182.6
R3
R3
4
182.4
182.05
182.0
327/1
326/1
181.6
ŁV
2% 2%
5,5
R3
R3
4
182.5
182.2
8+339.98
181.8
182.28
135/5
dr.
R3
R3
4
182.5
182.20
8+298.88
181.2
181.2
181.5
325/1
ŁV
ŁV
181.6
182.5
8+271.17
324/1
ŁV
323
ŁV
322
ŁV
ŁIV
182.0
181.3
181.16
181.0
180.9
181.1
321
ŁV
181.5
320
ŁV
181.0
181.1
180.91
180.44
t

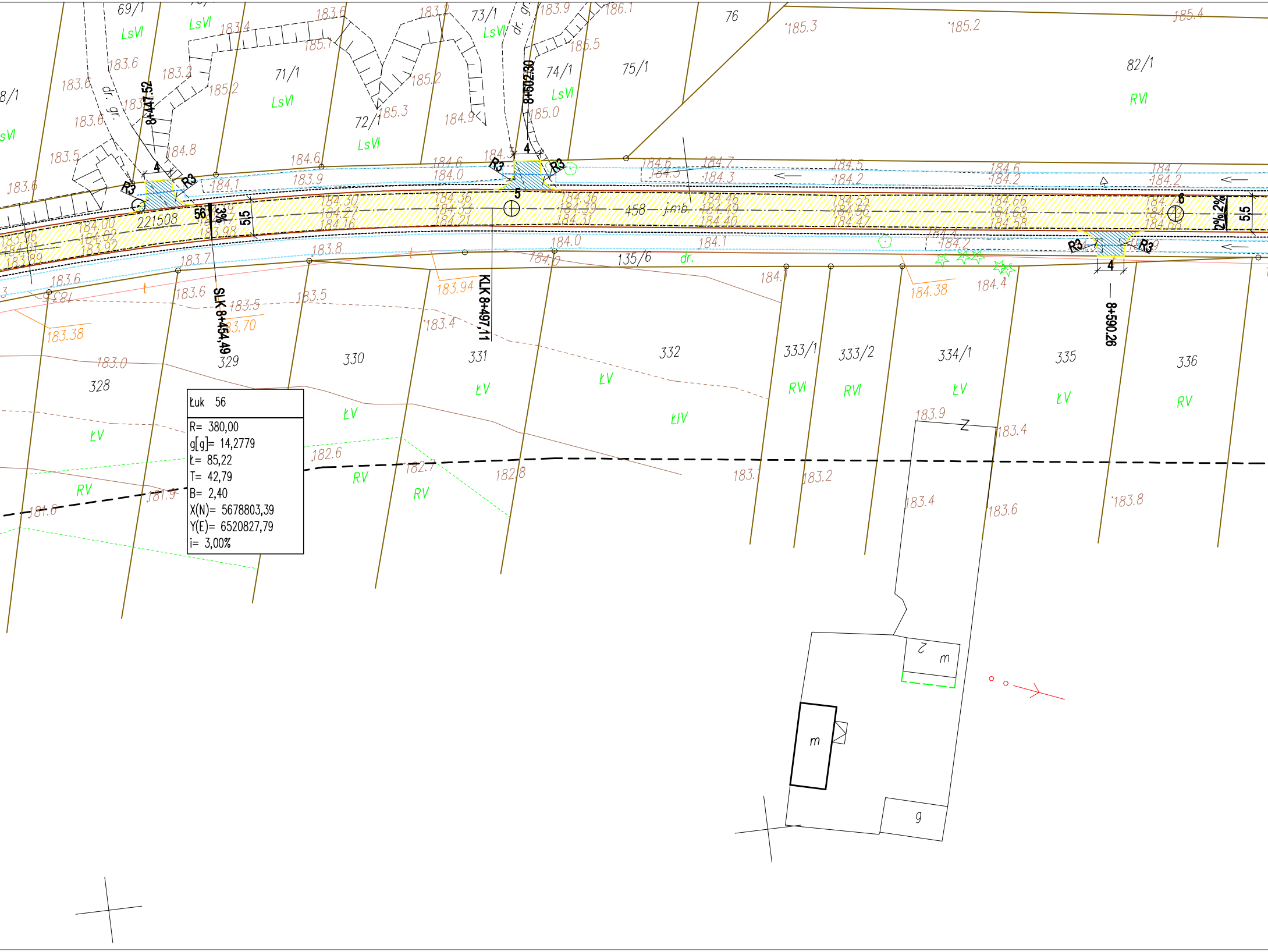
8+447.52
8+502.30
SLK 8+454,49
KLK 8+497,11
8+590.26
69/1
71/1
72/1
73/1
74/1
75/1
76
82/1
135/6
458
221508
328
329
330
331
332
333/1
333/2
334/1
335
336
LsVI
RVI
ŁV
ŁIV
RV
R3
56
5
6
4
5,5
3%
2%
dr.
dr. gr.
m
g

Łuk 56
R= 380,00
g[g]= 14,2779
Ł= 85,22
T= 42,79
B= 2,40
X(N)= 5678803,39
Y(E)= 6520827,79
i= 3,00%

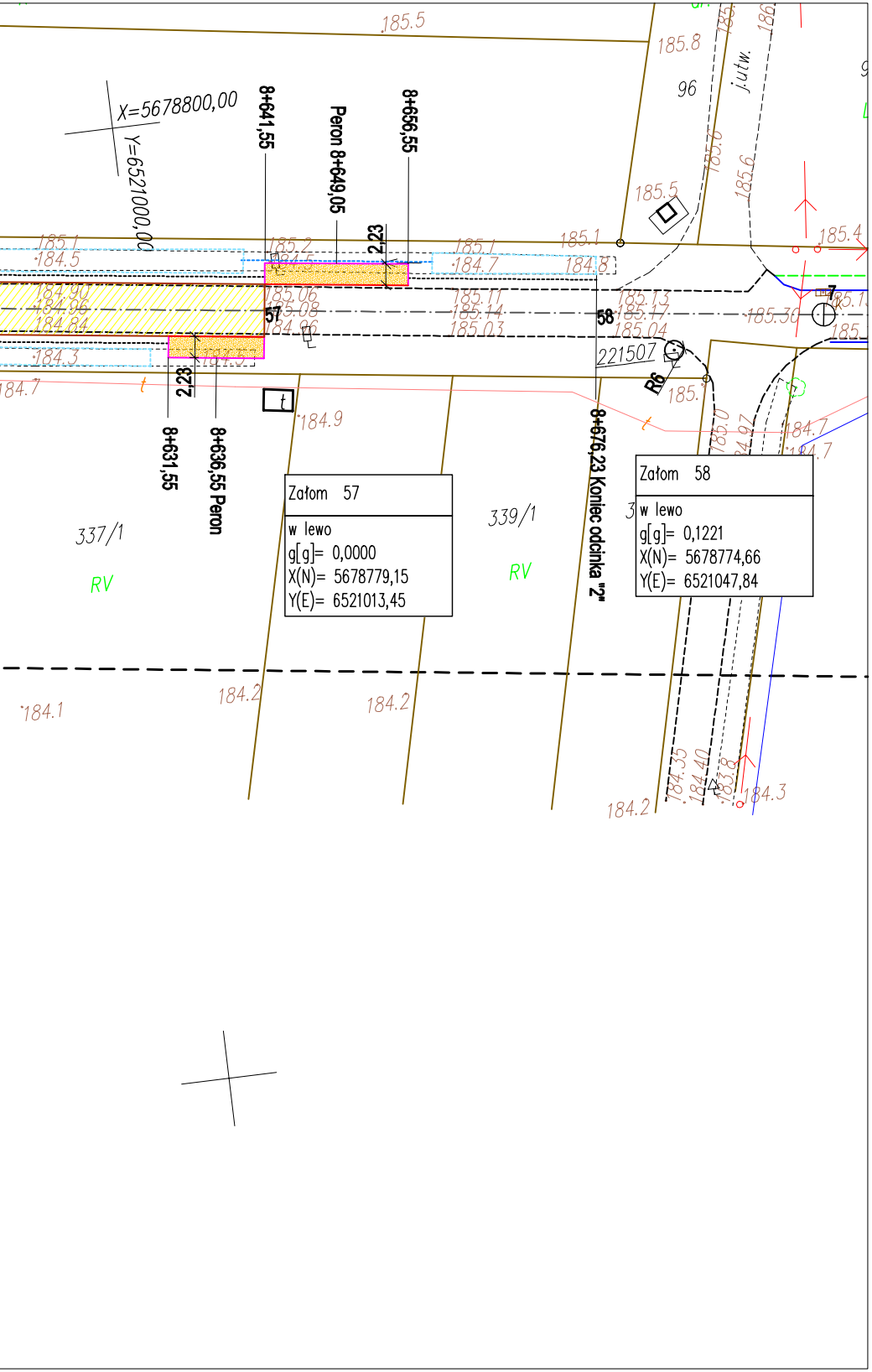
185.5
185.8
96
j.utw.
X=5678800,00
Y=6521000,00
8+641,55
Peron 8+649,05
8+656,55
2,23
185.1
184.5
185.2
185.1
184.7
184.8
185.1
185.5
185.6
185.4
184.90
184.96
184.84
185.06
185.08
184.96
57
58
185.11
185.14
185.03
185.13
185.17
185.04
185.30
7
184.3
184.7
221507
R6
185.
184.9
2,23
8+631,55
8+636,55 Peron
8+676,23 Koniec odcinka "2"
185.0
184.97
184.7
337/1
339/1
RV
RV
184.2
184.2
184.1
184.2
184.35
184.40
183.8
184.3

Załom 57

w lewo
g[g]= 0,0000
X(N)= 5678779,15
Y(E)= 6521013,45

Załom 58

w lewo
g[g]= 0,1221
X(N)= 5678774,66
Y(E)= 6521047,84

Legenda /powierzchnie i elementy projektowane/:

- ▨ Nawierzchnia bitumiczna
- ▨ Ciąg pieszo rowerowy z kostki betonowej
- ▨ Zjazdy na CPR i chodniku
- ▨ Zjazdy bitumiczne
- ▨ Zjazdy z kruszywa
- ▨ Chodnik
- — Krawężnik 15x30 betonowy
- — Krawężnik 15x22 betonowy
- — Obrzeże betonowe 8x30
- - - Przepust PEHD D400
- ▭ Wpust deszczowy podkrawężnikowy
- - - Przykanalik PVC-U D160 SN8
- – – Przykrawężnikowy ściek z kostki betonowej
- - - Pobocze
- - - Rów
- — Granica działek

Inwestor:

Powiat Wieruszowski
ul. Rynek 1-7, 98-400 Wieruszów

Jednostka projektowa:

Projektowanie i Nadzory Inwestorskie Grzegorz Zagórny
Stradomia Wierzchnia 111, 56-500 Syców

Przebudowa drogi powiatowej nr 4507E Klatka-Parcice-Chrobel

Projekt zagospodarowania terenu
Odcinek "2" km6+980,69 - km 8+676,23

Stanowisko	Imię i Nazwisko	Nr uprawnień / Specjalność	Podpis
Projektant	mgr inż. Grzegorz Zagórny	55/DOŚ/04 73/DOŚ/06 /spec. drogowa/	
Sprawdził	mgr inż. Mirosław Musielak	180/02/DUW /spec. drogowa/	

Stadium:	Branża:	Skala	Rysunek nr	
PW	**Drogowa**	**1:500** [m]	**2.2**	Data: **10.08.2017 r.**

MAPA DO CELÓW PROJEKTOWYCH

skala 1:1000

miejscowość: Chorobel i Parcice

Jednostka ewidencyjna	identyfikator	101802_2
	nazwa	Czastary
obręb ewidencyjny	identyfikator	101802_2.0007 i 0008
	nazwa	Krzyż i Parcice
nazwa układu współrzędnych	prostokątnych płaskich	2000/6
	wysokości	Kronsztadt 86
Oznaczenie granic obszaru, który był przedmiotem aktualizacji		– – – – – –
oznaczenie kancelaryjne zgłoszenia pracy geodezyjnej:		GN.6640.370.2017
oznaczenie i informacje o służebnościach gruntowych mających wpływ na zagospodarowanie gruntów, zlokalizowanych w granicach projektowanej inwestycji		Mapa została wykonana bez ustalania obciąż o których mowa w par. 80 ust. 4 Rozporz. Dz. 263 poz. 1572 z 2011 roku
oznaczenie i symbol konturu użytku gruntowego, który nie jest ujawniony w bazie danych ewidencji gruntów i budynków		(B-zab)
GEODEZJA		data opracowania mapy: 28.04.2017 r. sekcja:

SZKIC LOKALIZACJI skala 1:50 000

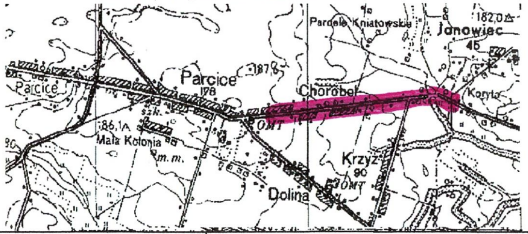
Pardele Kniatowskie
Janowiec
45
Parcice
Pacice
Chorobel
Korzyt
Mała Kolonia
Krzyż
90
OMT
Dolina

imię i nazwisko lub nazwa podmiotu, który wykonał mapę, oraz podpis osoby reprezentującej ten podmiot:

Pracownia Geodezyjna Jerzy Błach
98-432 Łubnice ul. Sadowa 9
tel. 607-238-365

PRACOWNIA GEODEZYJNA
Jerzy Błach
98-432 Łubnice, ul. Sadowa 9
tel. 607 238 365
NIP 619-133-04-20 Regon 731016765

imię i nazwisko, numer świadectwa nadania uprawnień geodety, który sporządził mapę, oraz jego podpis:

Geodeta Uprawniony
inż. Jerzy Błach
Nr uprawnień zawodowych 19628

GEODETA UPRAWNIONY
inż. Jerzy Błach
Nr upraw. zaw. 19628

Poświadcza się, że niniejszy dokument został opracowany w wyniku prac geodezyjnych i kartograficznych, których rezultaty zawiera operat techniczny wpisany do ewidencji materiałów państwowego zasobu geodezyjnego i kartograficznego

STAROSTA WIERUSZOWSKI

P.1018.2017.517
(identyfikator ewidencyjny materiału zasobu - operatu technicznego)

2017 -06- 02
(Data wpisania operatu technicznego do ewidencji materiałów zasobu)

Z up. STAROSTY
Krystyna Nawrocka
NACZELNIK WYDZIAŁU
GEOD. KART. KAT. I GOSP. NIER.
GEODETA POWIATOWY

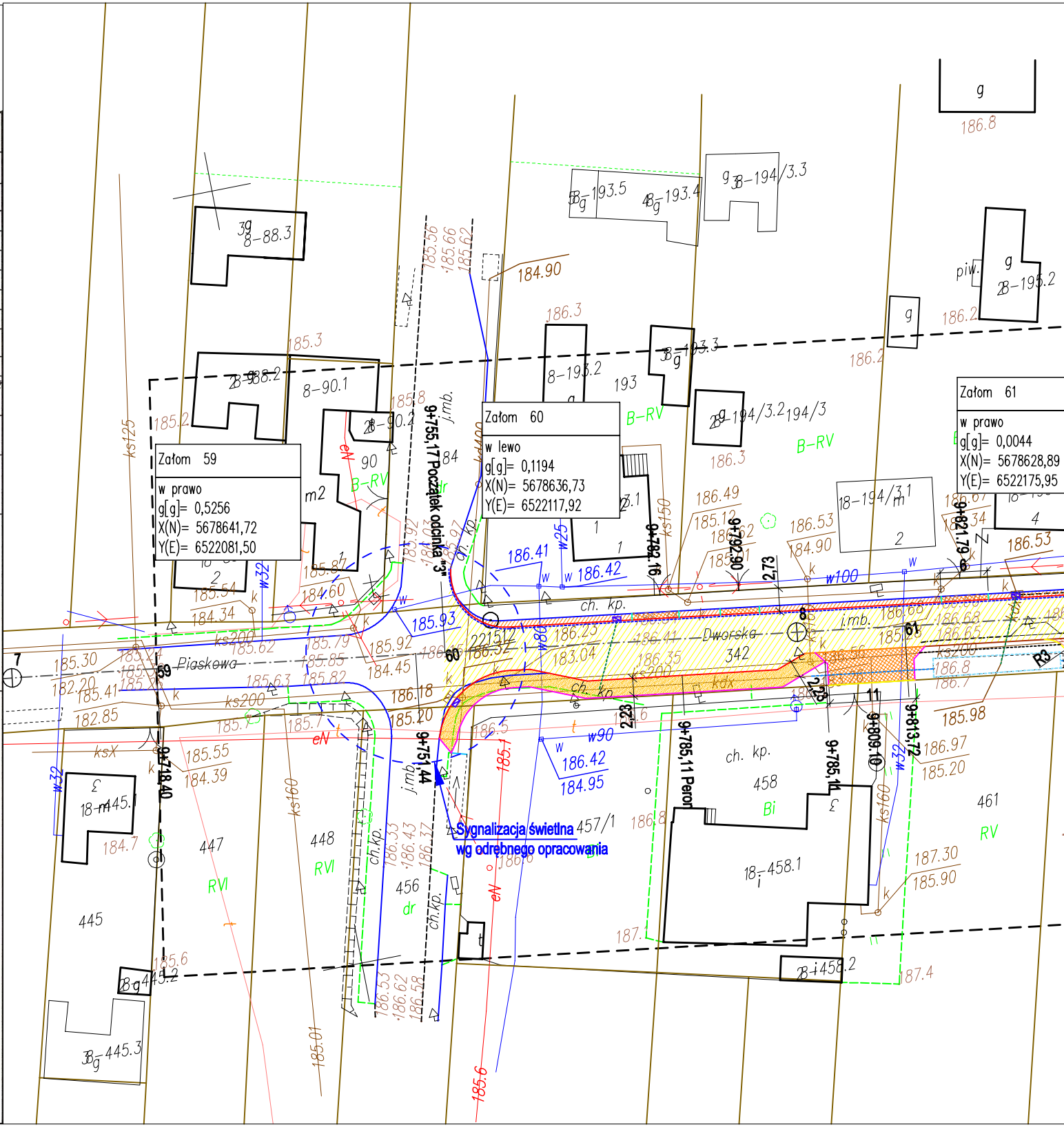
Piaskowa
Dworska
342
9+755,17 Początek odcinka "3"
Sygnalizacja świetlna wg odrębnego opracowania
Załom 59
w prawo
g[g]= 0,5256
X(N)= 5678641,72
Y(E)= 6522081,50
Załom 60
w lewo
g[g]= 0,1194
X(N)= 5678636,73
Y(E)= 6522117,92
Załom 61
w prawo
g[g]= 0,0044
X(N)= 5678628,89
Y(E)= 6522175,95
9+718,40
9+751,44
9+782,16
9+792,06
9+785,11 Peron
9+785,14
9+809,10
9+813,72
9+821,79
2,73
2,23
2,25
59
60
61
7
8
11
R3
445
447
448
456
457/1
458
461
18-445.1
18-458.1
18-194/3.1
8-88.3
8-90.1
8-193.2
193
194/3
RVI
RV
B-RV
Bi
dr
ch. kp.
j.mb.
ks125
ks150
ks160
ks200
ksX
w90
w100
eN
185.30
182.20
185.41
182.85
185.55
184.39
186.42
184.95
186.41
186.53
184.90
186.97
185.20
187.30
185.90
186.8
185.98
184.90
186.3

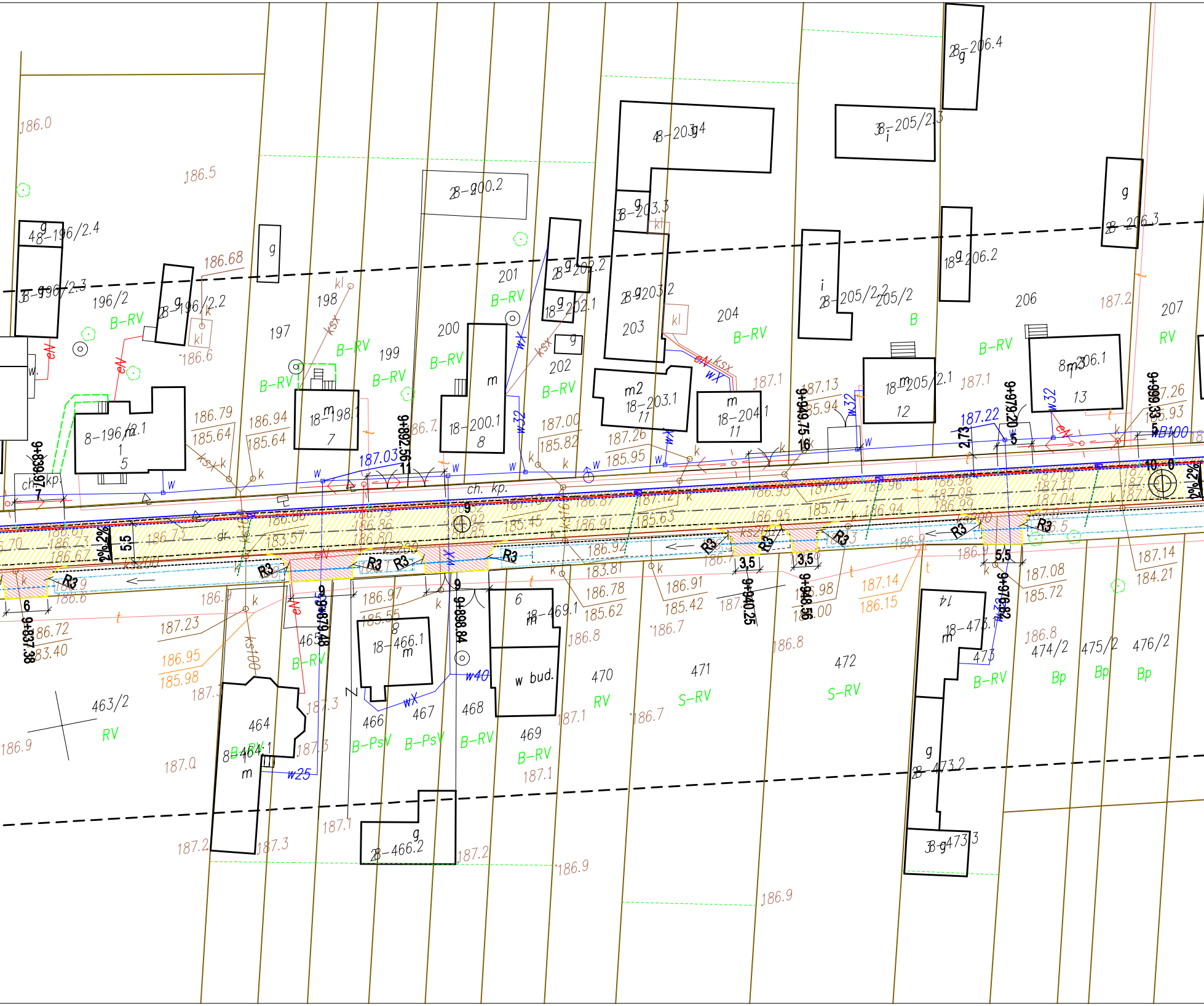
186.0
186.5
186.68
186.6
186.79
185.64
186.94
185.64
187.03
187.00
185.82
187.26
185.95
187.1
187.13
185.94
187.22
187.2
187.26
185.93
196/2
197
198
199
200
201
202
203
204
206
207
B-RV
RV
B
m
g
kl
ksx
eN
wX
w32
w40
w25
ch. kp.
dr.
R3
5.5
2%
6
9+837.38
9+879.48
9+898.84
9+940.25
9+946.56
9+976.83
9+949.75
9+979.20
9+999.33
9+989.26
9+869.97
9+837.97
3,5
5,5
2,73
186.72
183.40
187.23
186.95
185.98
186.97
185.55
186.92
183.81
186.78
185.62
186.91
185.42
186.98
186.00
187.14
186.15
187.08
185.72
187.14
184.21
186.8
186.7
186.9
187.3
187.0
187.1
187.2
463/2
464
465
466
467
468
469
470
471
472
473
474/2
475/2
476/2
S-RV
B-PsV
Bp
w bud.
18-469.1
18-466.1
8-464.1
18-473.1
8-196/2.1
8-196/2.2
8-196/2.3
48-196/2.4
18-198.1
18-200.1
8-200.2
18-202.1
8-202.2
18-203.1
8-203.2
8-203.3
48-203.4
18-204.1
18-205/2.1
8-205/2.2
8-205/2.3
8-206.1
18-206.2
8-206.3
8-206.4
8-466.2
8-473.2
8-473.3
205/2
B100
ks100
ks200

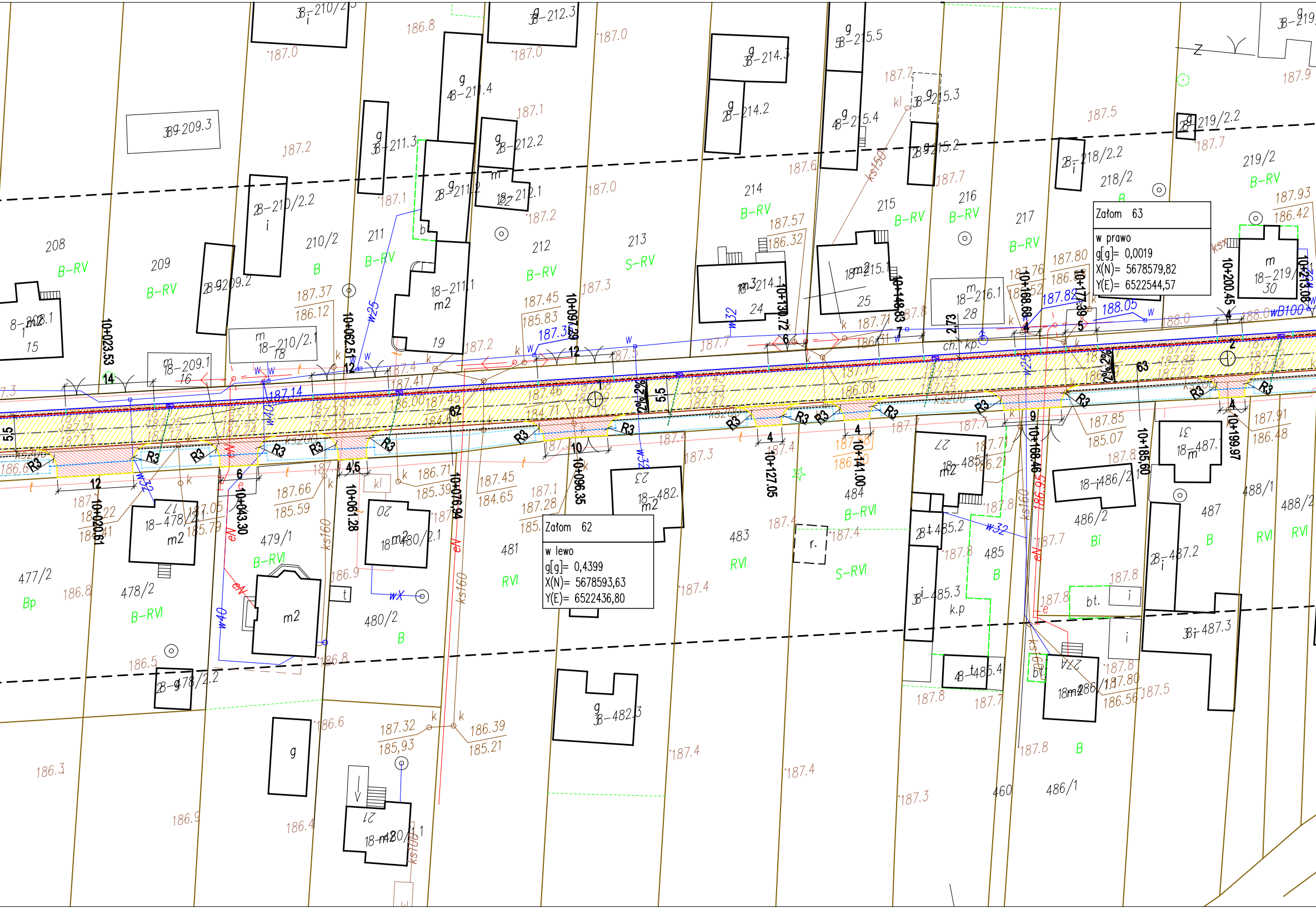

Załom 62

w lewo
g[g]= 0,4399
X(N)= 5678593,63
Y(E)= 6522436,80

Załom 63

w prawo
g[g]= 0,0019
X(N)= 5678579,82
Y(E)= 6522544,57

10+023.53
10+020.61
10+043.30
10+062.51
10+061.28
10+076.94
10+097.29
10+096.35
10+127.05
10+130.72
10+141.00
10+146.83
10+168.68
10+168.46
10+177.39
10+185.60
10+200.45
10+199.97
10+213.08
208
209
210/2
211
212
213
214
215
216
217
218/2
219/2
477/2
478/2
479/1
480/2
481
483
484
485
486/2
486/1
487
488/1
488/2
460
B-RV
B
S-RV
B-RVI
RVI
S-RVI
Bi
Bp
R3
2% 2%
ks200
ks160
ks150
w32
w40
w25
wB100
eN
kl
bt.
r.
ch. kp.
k.p
m2
18-478/1
18-480/2.1
18-482
18-485
18-486/2
18-487.1
18-209.1
18-210/2.1
18-211.1
18-214.1
18-215.1
18-216.1
18-219/1
186.8
187.0
187.2
187.4
187.5
187.7
187.8
187.9
186.3
186.9
186.4
186.6
186.5

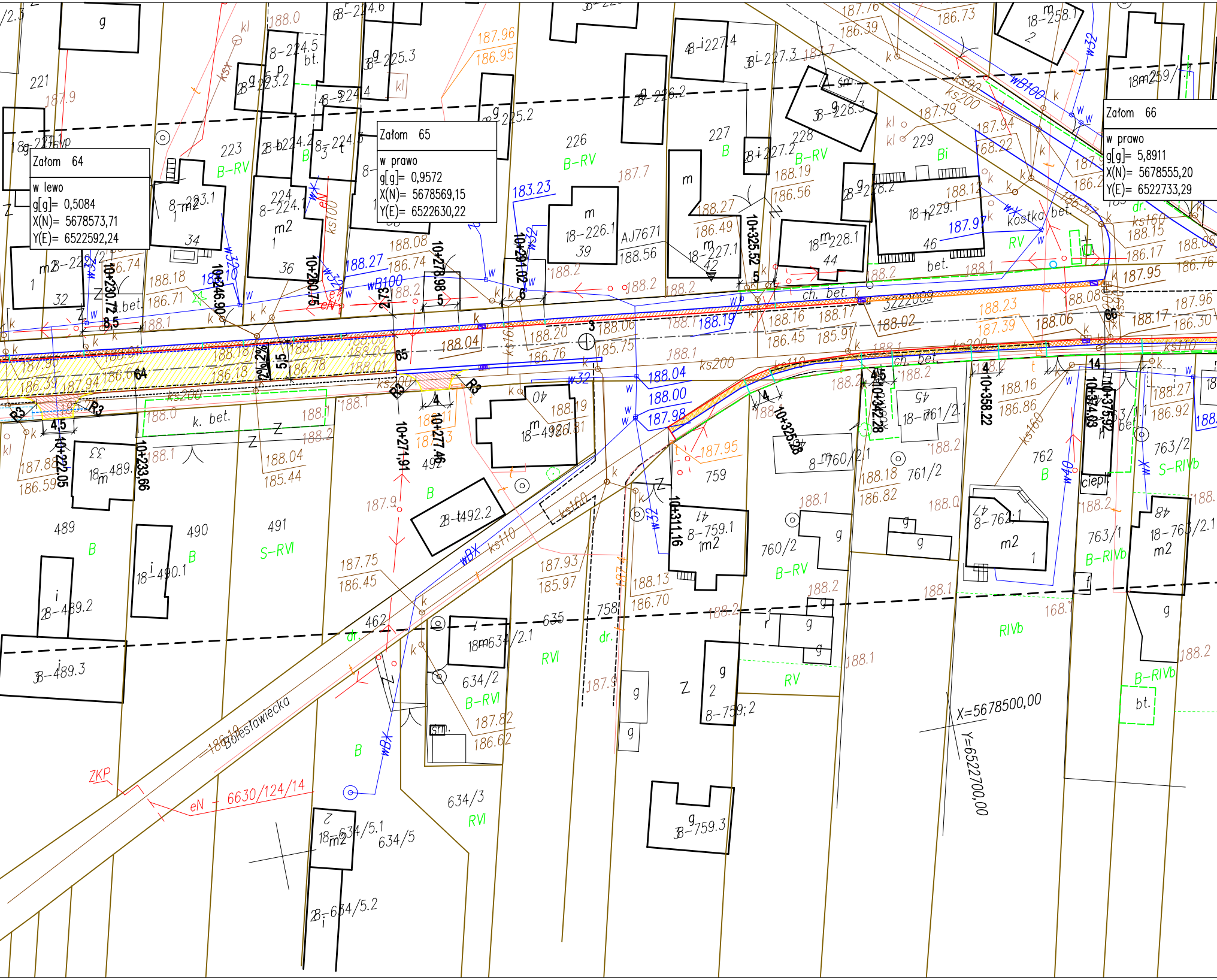
Załom 64
w lewo
g[g]= 0,5084
X(N)= 5678573,71
Y(E)= 6522592,24
Załom 65
w prawo
g[g]= 0,9572
X(N)= 5678569,15
Y(E)= 6522630,22
Załom 66
w prawo
g[g]= 5,8911
X(N)= 5678555,20
Y(E)= 6522733,29
Bolesławiecka
X=5678500,00
Y=6522700,00
6630/124/14
ZKP
eN
wB100
wBX
ks200
ks160
ks110
ks100
ch. bet.
k. bet.
kostka
bet.
ciepł
221
223
224
226
227
228
229
32
34
36
39
42
44
46
489
490
491
462
634/2
634/3
634/5
635
758
759
760/2
761/2
762
763/1
763/2
B
B-RV
B-RVI
B-RIVb
S-RVI
S-RIVb
RV
RVI
RIVb
dr.
10+222.05
10+230.72
10+233.66
10+246.90
10+260.75
10+271.91
10+277.46
10+278.98
10+291.02
10+311.16
10+325.28
10+325.52
10+342.28
10+358.22
10+374.63
10+375.92
AJ7671
3222009

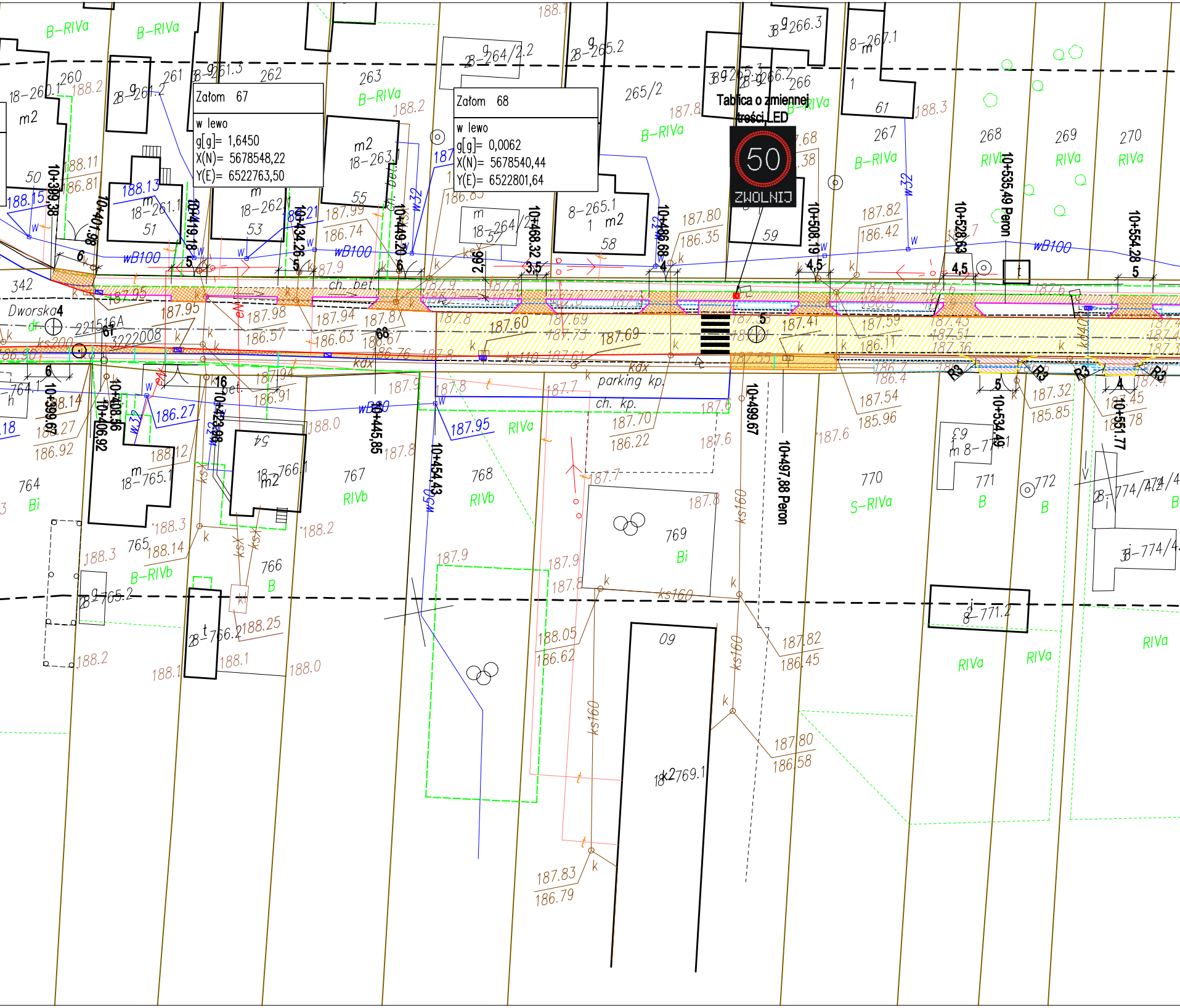
Załom 67
w lewo
g[g]= 1,6450
X(N)= 5678548,22
Y(E)= 6522763,50
Załom 68
w lewo
g[g]= 0,0062
X(N)= 5678540,44
Y(E)= 6522801,64
Tablica o zmiennej treści LED
50
ZWOLNIJ
10+399.38
10+401.98
10+419.18
10+434.26
10+449.20
10+468.32
10+486.68
10+508.19
10+528.63
10+535,49 Peron
10+554.28
10+399.67
10+408.36
10+406.92
10+423.08
10+445.85
10+454.43
10+499.67
10+497,88 Peron
10+534.49
10+551.77
Dworska
B-RIVa
B-RIVb
RIVa
RIVb
S-RIVa
Bi
B
wB100
w32
ks160
ks110
ks200
kdx
ch. bet.
parking kp.
ch. kp.
Peron
R3
260
261
262
263
265/2
266
267
268
269
270
764
765
766
767
768
769
770
771
772
342
18-260.1
18-261.1
18-262
18-263.1
18-264/2
18-265.1
18-765.1
18-766.1
18-769.1
18-771.2
18-774/4
187.95
187.98
187.94
187.60
187.69
187.41
187.59
187.82
187.80
187.99
186.57
186.63
186.74
186.35
186.42
186.91
186.27
186.92
187.95
186.22
187.70
187.54
185.96
187.32
185.85
188.05
186.62
187.83
186.79
187.82
186.45
187.80
186.58
188.25
188.2
188.3
188.1
188.0

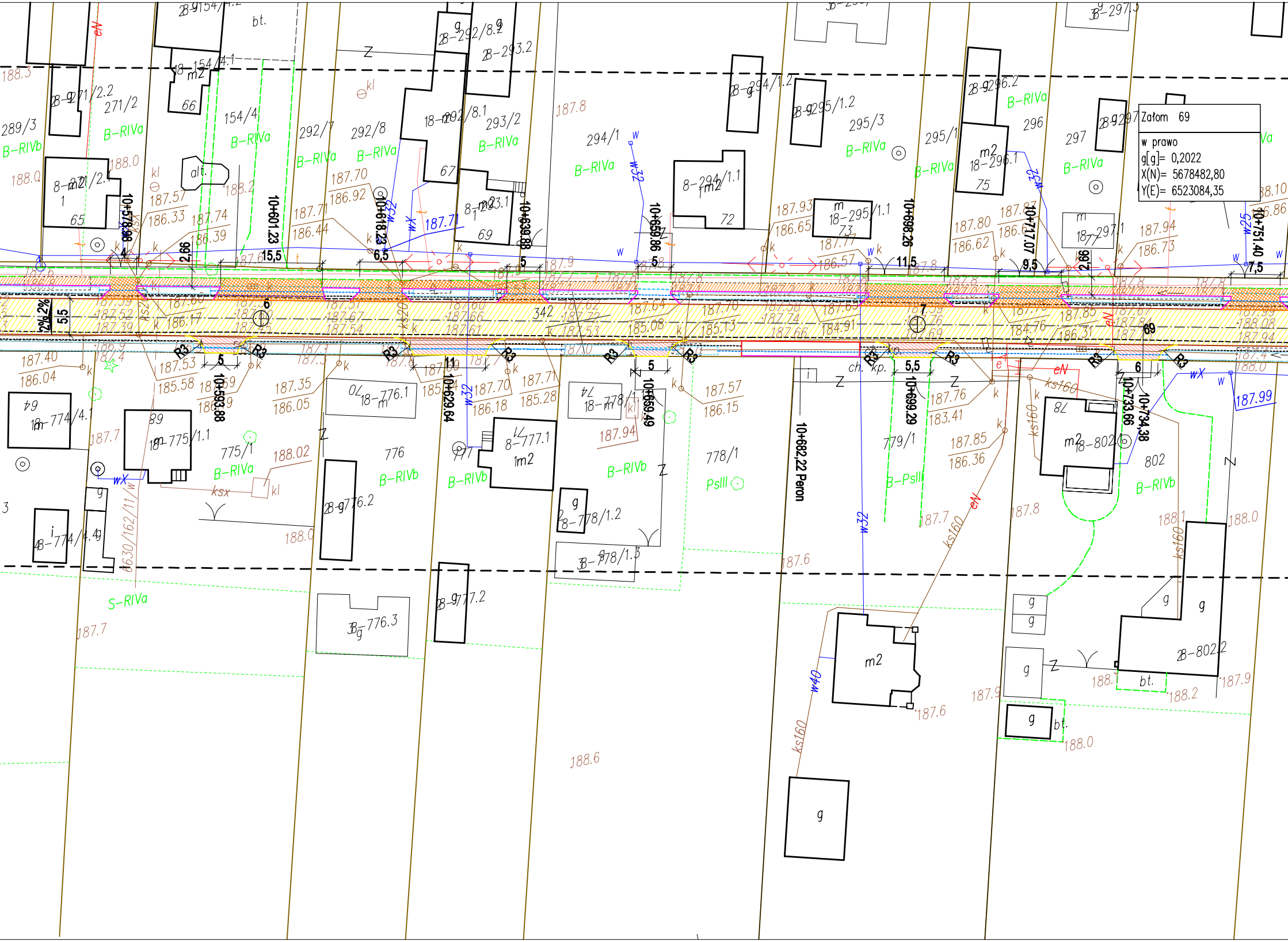
Załom 69
w prawo
g[g]= 0,2022
X(N)= 5678482,80
Y(E)= 6523084,35
10+578.98
10+601.23
10+618.23
10+639.88
10+659.86
10+698.26
10+717.07
10+751.40
10+593.88
10+629.64
10+659.49
10+682,22 Peron
10+699.29
10+733.66
10+734.38
B-RIVa
B-RIVb
B-PsIII
PsIII
S-RIVa
289/3
271/2
154/4
292/7
292/8
293/2
294/1
295/3
295/1
296
297
774/4.1
775/1
776
777
778/1
779/1
802
18-292/8.1
18-295/1.1
18-296.1
18-297/1
18-776.1
18-778/1.1
18-802.1
8-777.1
8-294/1.1
B-292/8.2
B-293.2
B-294/1.2
B-295/1.2
B-296.2
B-297.3
B-271/2.2
B-776.2
B-776.3
B-777.2
B-778/1.2
B-778/1.3
B-802.2
B-774/4.4
bt.
alt.
m2
1m2
g
R3
342
15,5
11,5
9,5
7,5
6,5
5,5
5
6
69
2,66
2%
5,5
ks160
wX
w32
w40
eN
ch.
kp.
kl
Z
187.8
188.3
188.0
188.2
187.6
188.6
187.7
187.9
187.99
188.02

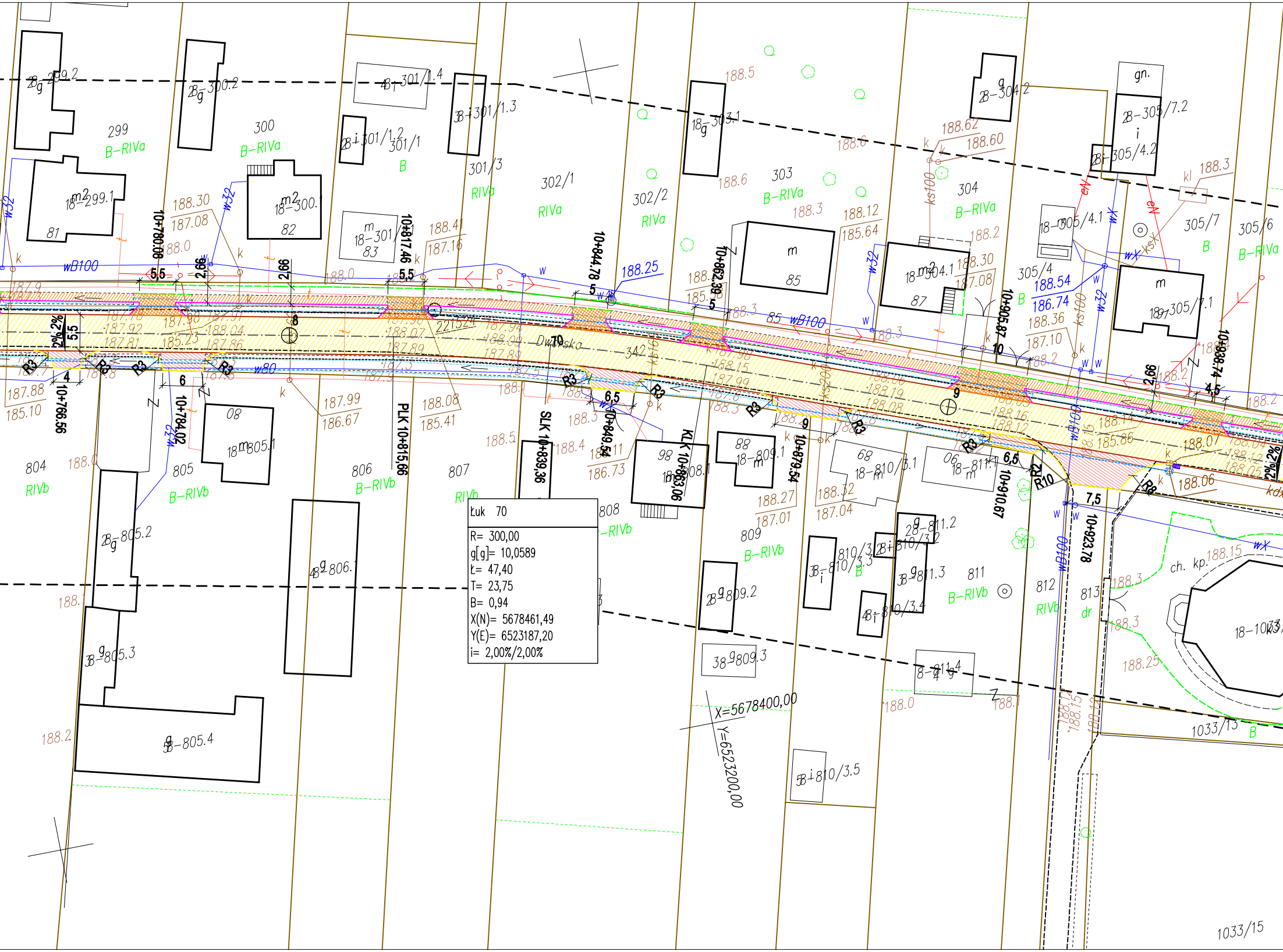

Łuk 70
R= 300,00
g[g]= 10,0589
Ł= 47,40
T= 23,75
B= 0,94
X(N)= 5678461,49
Y(E)= 6523187,20
i= 2,00%/2,00%
Dworska
10+766,56
10+780,08
10+784,02
10+815,66
10+817,46
10+839,36
10+844,78
10+849,54
10+862,39
10+863,06
10+879,54
10+905,87
10+910,67
10+923,78
10+938,74
PLK 10+815,66
SLK 10+839,36
KLK 10+863,06
X=5678400,00
Y=6523200,00
299
B-RIVa
300
B-RIVa
301/1
B
301/3
RIVa
302/1
RIVa
302/2
RIVa
303
B-RIVa
304
B-RIVa
305/4
B
305/7
B
305/6
B-RIVa
804
RIVb
805
B-RIVb
806
B-RIVb
807
RIVb
808
RIVb
809
B-RIVb
811
B-RIVb
812
RIVb
813
dr
1033/13
B
1033/15
ch. kp.
wB100
w32
w80
188.30
187.08
188.25
188.54
186.74
187.99
186.67
188.08
185.41
187.88
185.10
188.27
187.01
188.32
187.04
186.73
188.06
188.15

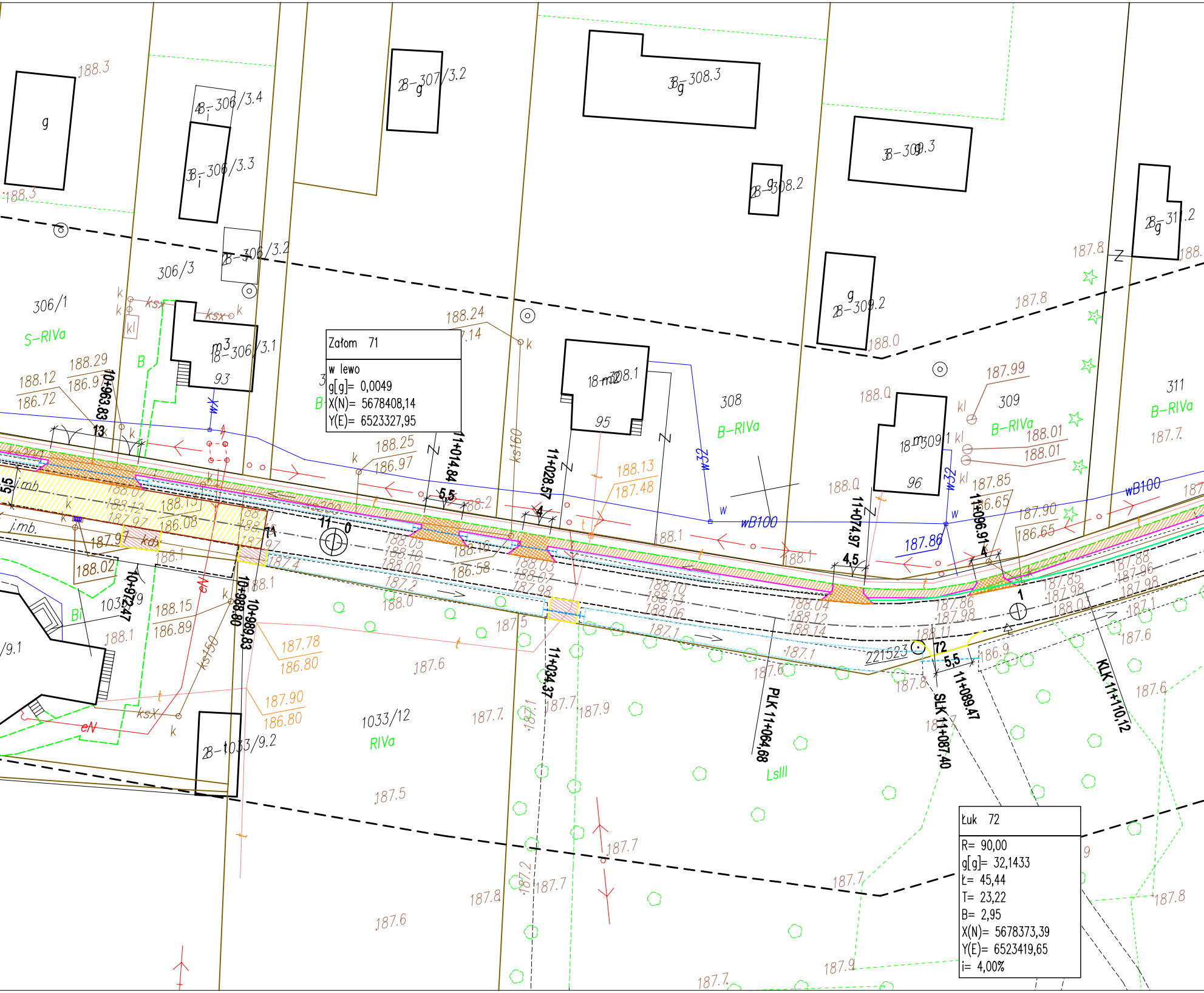

g
188.3
B-306/3.4
B-306/3.3
B-306/3.2
306/3
306/1
S-RIVa
B-307/3.2
B g 308.3
B-g 308.2
B-309.3
B-309.2
B g 311.2
18 m3 306/3.1
93
18 m3 308.1
95
18 m3 309.1
96
308
B-RIVa
309
311
B-RIVa
188.24
188.25
186.97
188.29
188.12
186.72
10+963.83
13
11+014.84
11+028.57
11+074.97
11+096.91
5,5
4
4,5
ks160
ksx
kl
wB100
187.86
187.99
188.01
188.13
187.48
187.85
186.65
187.90
11
0
71
188.02
10+972.47
10+988.80
10+989.83
188.15
186.89
187.78
186.80
187.90
186.80
1033/12
RIVa
B-t 1033/9.2
11+034.37
PLK 11+064.68
72
1
221523
SLK 11+087.40
11+089.47
KLK 11+110.12
LsIII
187.6
187.7
187.5
187.8
187.9
eN
ks150

Załom 71
w lewo
g[g]= 0,0049
X(N)= 5678408,14
Y(E)= 6523327,95

Łuk 72
R= 90,00
g[g]= 32,1433
Ł= 45,44
T= 23,22
B= 2,95
X(N)= 5678373,39
Y(E)= 6523419,65
i= 4,00%

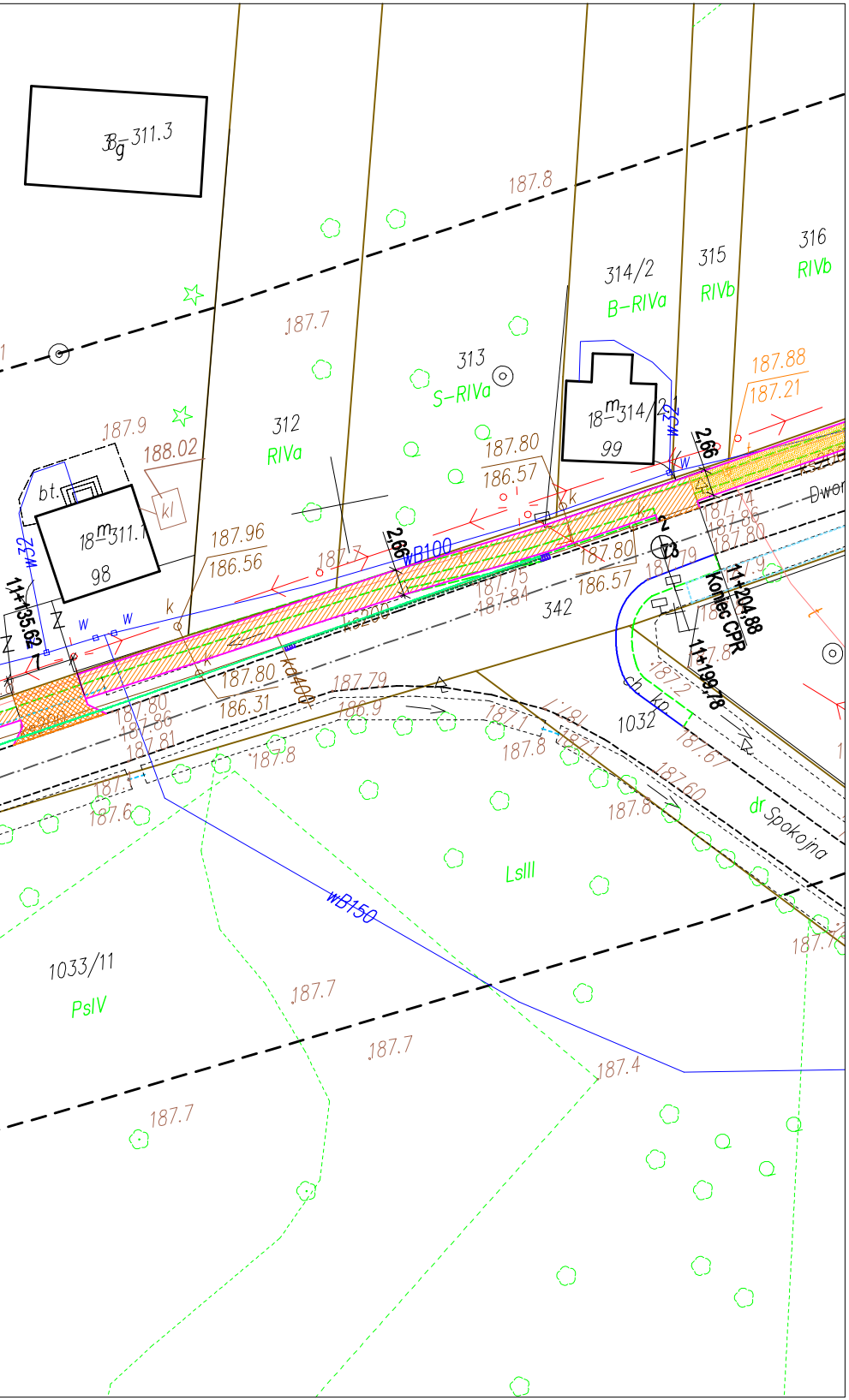
Bg 311.3
187.8
187.7
187.9
188.02
312
RIVa
313
S-RIVa
314/2
B-RIVa
315
RIVb
316
RIVb
187.88
187.21
18m314/2
99
18m311.1
98
bt.
kl
187.80
186.57
187.96
186.56
2,66
2,66
wB100
Kd200
kd400
11+135,62
11+204,88
11+199,78
Koniec CPR
342
187.75
187.84
187.80
186.57
187.74
187.86
187.80
187.80
186.31
187.79
186.9
187.80
187.86
187.81
1032
187.71
187.8
187.67
187.60
187.8
187.6
187.8
dr Spokojna
Dwor
LsIII
wB150
1033/11
PsIV
187.7
187.7
187.4
187.7
187.7

MAPA DO CELÓW PROJEKTOWYCH

skala 1:1000

miejscowość: Parcice

Jednostka ewidencyjna	identyfikator	101802_2
	nazwa	Czastary
obręb ewidencyjny	identyfikator	101802_2.0008
	nazwa	Parcice
nazwa układu współrzędnych	prostokątnych płaskich	2000/6
	wysokości	Kronsztadt 86
Oznaczenie granic obszaru, który był przedmiotem aktualizacji		— — — — — —
oznaczenie kancelaryjne zgłoszenia pracy geodezyjnej:		GN.6640.370.2017
oznaczenie i informacje o służebnościach gruntowych mających wpływ na zagospodarowanie gruntów, zlokalizowanych w granicach projektowanej inwestycji		Mapa została wykonana bez ustalania obciąż o których mowa w par. 80 ust. 4 Rozporz. Dz. 263 poz. 1572 z 2011 roku
oznaczenie i symbol konturu użytku gruntowego, który nie jest ujawniony w bazie danych ewidencji gruntów i budynków		(B-zab)
GEODEZJA		data opracowania mapy: 28.04.2017 r. sekcja: 131.322.033, 034, 043, 044, 091,

SZKIC LOKALIZACJI skala 1:50 000

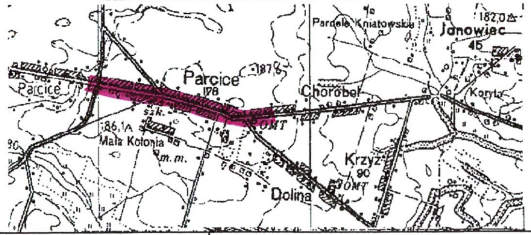
Pardele Kniatowskie
182,0
Janowiec
45
Parcice
187,6
Parcice
178
Chorobel
Koryta
szk.
186,1
Mała Kolonia
m.m.
OMT
Krzyż
90
OMT
Dolina

imię i nazwisko lub nazwa podmiotu,
który wykonał mapę, oraz podpis
osoby reprezentującej ten podmiot:

Pracownia Geodezyjna Jerzy Błach
98–432 Łubnice ul. Sadowa 9
tel. 607–238–365

PRACOWNIA GEODEZYJNA
Jerzy Błach
98-432 Łubnice, ul. Sadowa 9
tel. 607 238 365
NIP 619-133-04-20 Regon 731016765

imię i nazwisko, numer świadectwa
nadania uprawnień geodety, który
sporządził mapę, oraz jego podpis:

Geodeta Uprawniony
inż. Jerzy Błach
Nr uprawnień zawodowych 19628

GEODETA UPRAWNIONY
inż. Jerzy Błach
Nr upraw. zaw. 19628

Poświadcza się, że niniejszy dokument został
opracowany w wyniku prac geodezyjnych
i kartograficznych, których rezultaty zawiera
operat techniczny wpisany do ewidencji
materiałów państwowego zasobu
geodezyjnego i kartograficznego

STAROSTA WIERUSZOWSKI

P.1018 , 2017.517
(identyfikator ewidencyjny materiału zasobu - operatu technicznego)
2017 -06- 02
(Data włączenia operatu technicznego do ewidencji materiałów zasobu)

Z up. STAROSTY
Krystyna Nawrocka
NACZELNIK WYDZIAŁU
GEOD., KART., KAT. I GOSP. NIER
GEODETA POWIATOWY

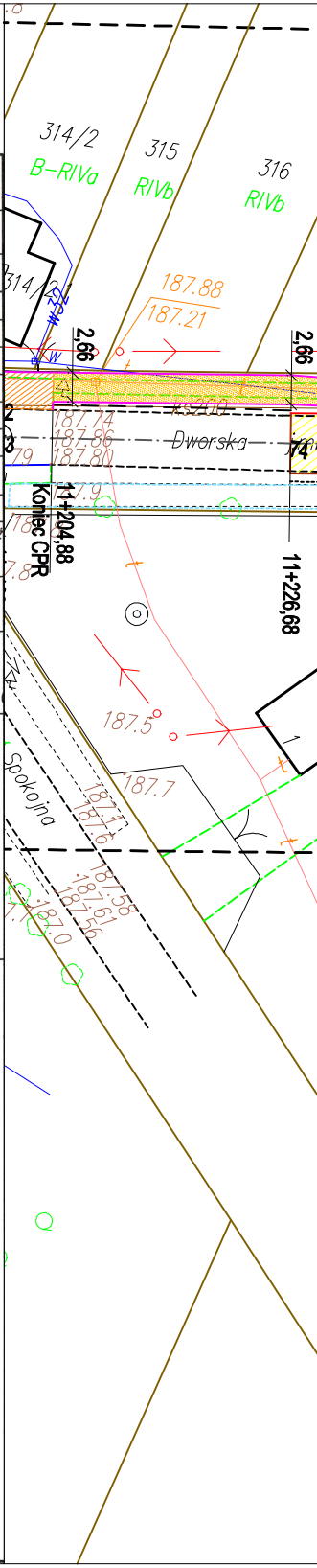
314/2
B-RIVa
315
RIVb
316
RIVb
314/2
187.88
187.21
2,66
2,66
187.74
187.86
187.80
Dworska
Koniec CPR
11+204,88
11+226,68
187.5
187.7
Spokojna
187.58
187.61
187.56
187.0

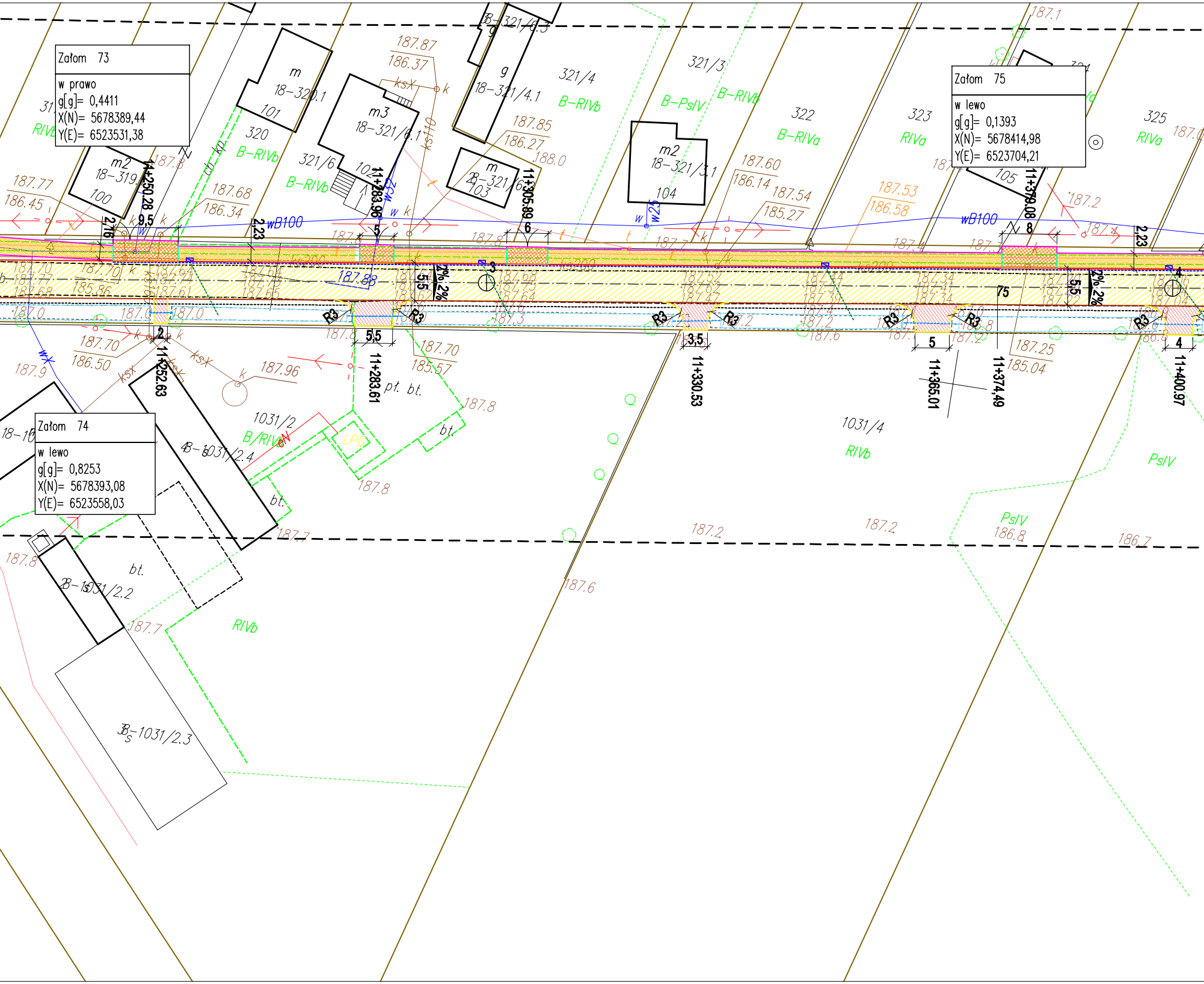
Załom 73
w prawo
g[g]= 0,4411
X(N)= 5678389,44
Y(E)= 6523531,38
Załom 74
w lewo
g[g]= 0,8253
X(N)= 5678393,08
Y(E)= 6523558,03
Załom 75
w lewo
g[g]= 0,1393
X(N)= 5678414,98
Y(E)= 6523704,21
11+250.28
11+252.63
11+283.96
11+283.61
11+305.89
11+330.53
11+365.01
11+374.49
11+379.08
11+400.97
18-320.1
18-319
18-321/6.1
18-321/4.1
18-321/6
18-321/3.1
18-1031/2.4
18-1031/2.2
18-1031/2.3
320
321/6
321/4
321/3
322
323
325
1031/2
1031/4
B-RIVb
B-PsIV
B-RIVa
RIVa
RIVb
PsIV
B/RIVb
wB100
R3
2%
2%
187.87
186.37
187.85
186.27
187.77
186.45
187.68
186.34
187.60
186.14
187.54
185.27
187.53
186.58
187.70
186.50
187.96
187.70
185.57
187.25
185.04
187.2
186.8
186.7
187.6
187.7
187.8
187.9
bt.
pt.
LPG

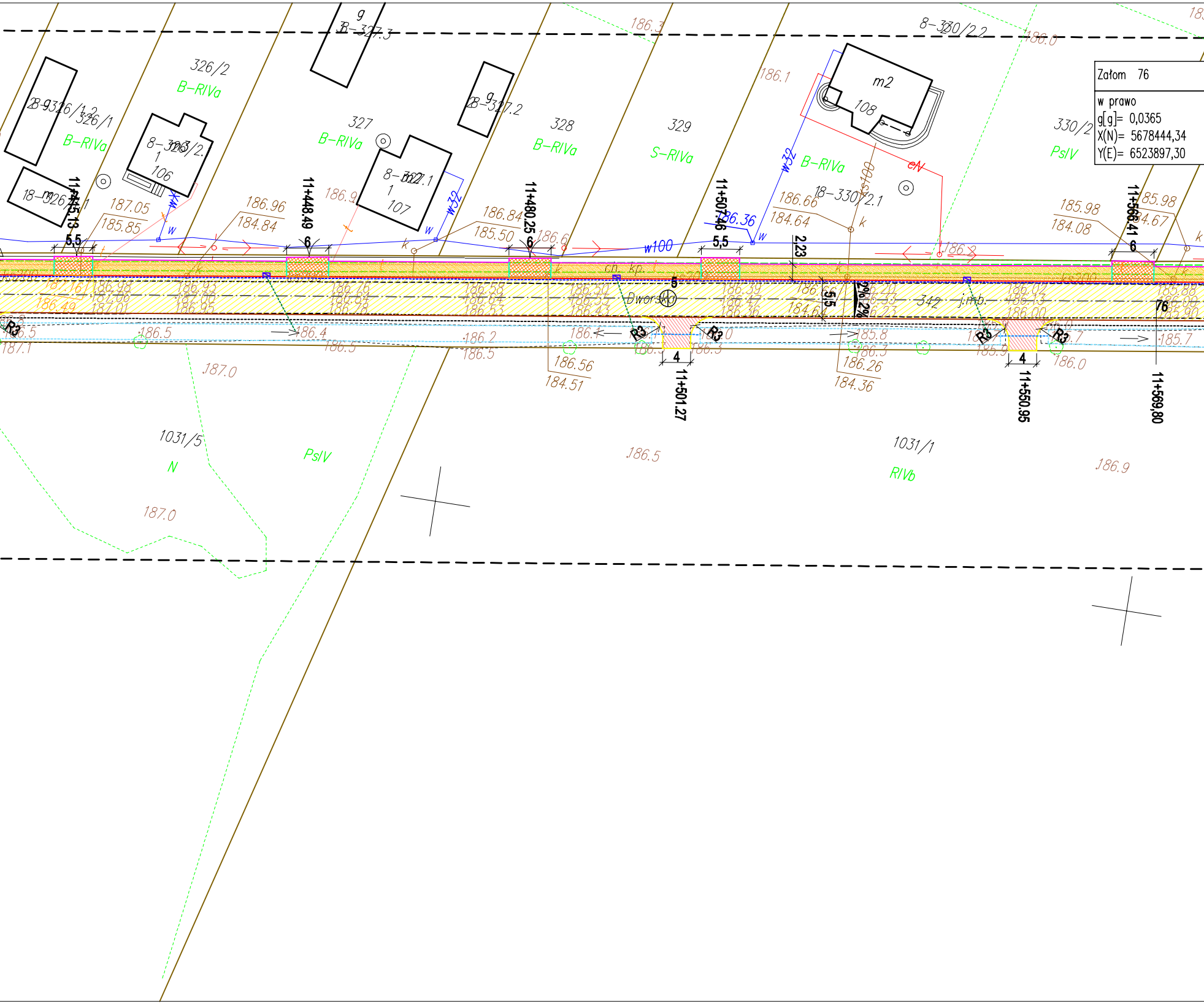
Załom 76
w prawo
g[g]= 0,0365
X(N)= 5678444,34
Y(E)= 6523897,30
326/2
326/1
327
328
329
330/2
B-RIVa
S-RIVa
PsIV
N
RIVb
1031/5
1031/1
8-327.3
8-327.2
8-330/2.2
18-330/2.1
106
107
108
m2
w32
w100
cN
ks100
11+415.13
11+448.49
11+480.25
11+507.46
11+566.41
11+501.27
11+550.95
11+569,80
5,5
6
4
2,23
5,5
2% 2%
R3
Dworska
342
j.mb.
187.05
185.85
186.96
184.84
186.84
185.50
186.66
184.64
185.98
184.08
185.98
184.67
186.56
184.51
186.26
184.36
186.36
186.5
186.4
186.2
186.5
186.1
185.8
185.7
186.0
187.0
186.5
186.9
186.3
186.1
186.0

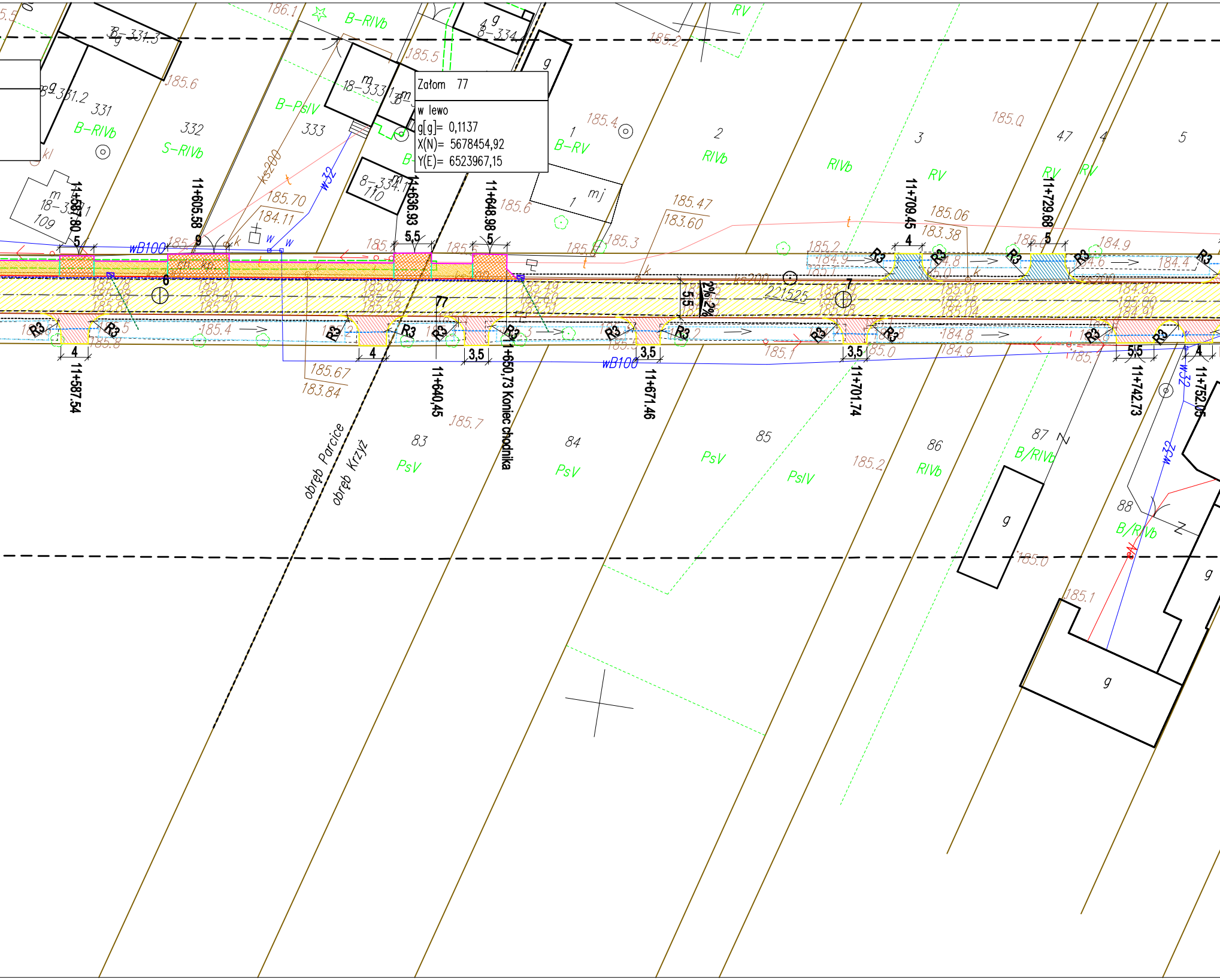
Załom 77
w lewo
g[g]= 0,1137
X(N)= 5678454,92
Y(E)= 6523967,15
11+587.80
11+605.58
11+636.93
11+648.98
11+709.45
11+729.68
11+587.54
11+640,45
11+650,73 Koniec chodnika
11+671.46
11+701.74
11+742.73
11+752.05
obręb Parcice
obręb Krzyż
18-331.3
18-331.2
18-333.1
18-334.1
8-334
18-331.1
331
332
333
109
110
1
2
3
47
4
5
83
84
85
86
87
88
B-RIVb
S-RIVb
B-PsIV
B-RV
RIVb
RV
PsV
PsIV
B/RIVb
m
g
mj
kl
wB100
w32
ks200
221525
2% 2%
6
7
77
R3
4
5
9
5,5
3,5
186.1
185.5
185.6
185.2
185.4
185.0
185.70
184.11
185.47
183.60
185.06
183.38
184.9
184.8
184.6
184.4
184.82
185.00
184.91
185.01
185.18
185.04
185.49
185.60
185.51
185.62
185.70
185.58
185.71
185.80
185.67
183.84
185.7
185.3
185.1
185.8

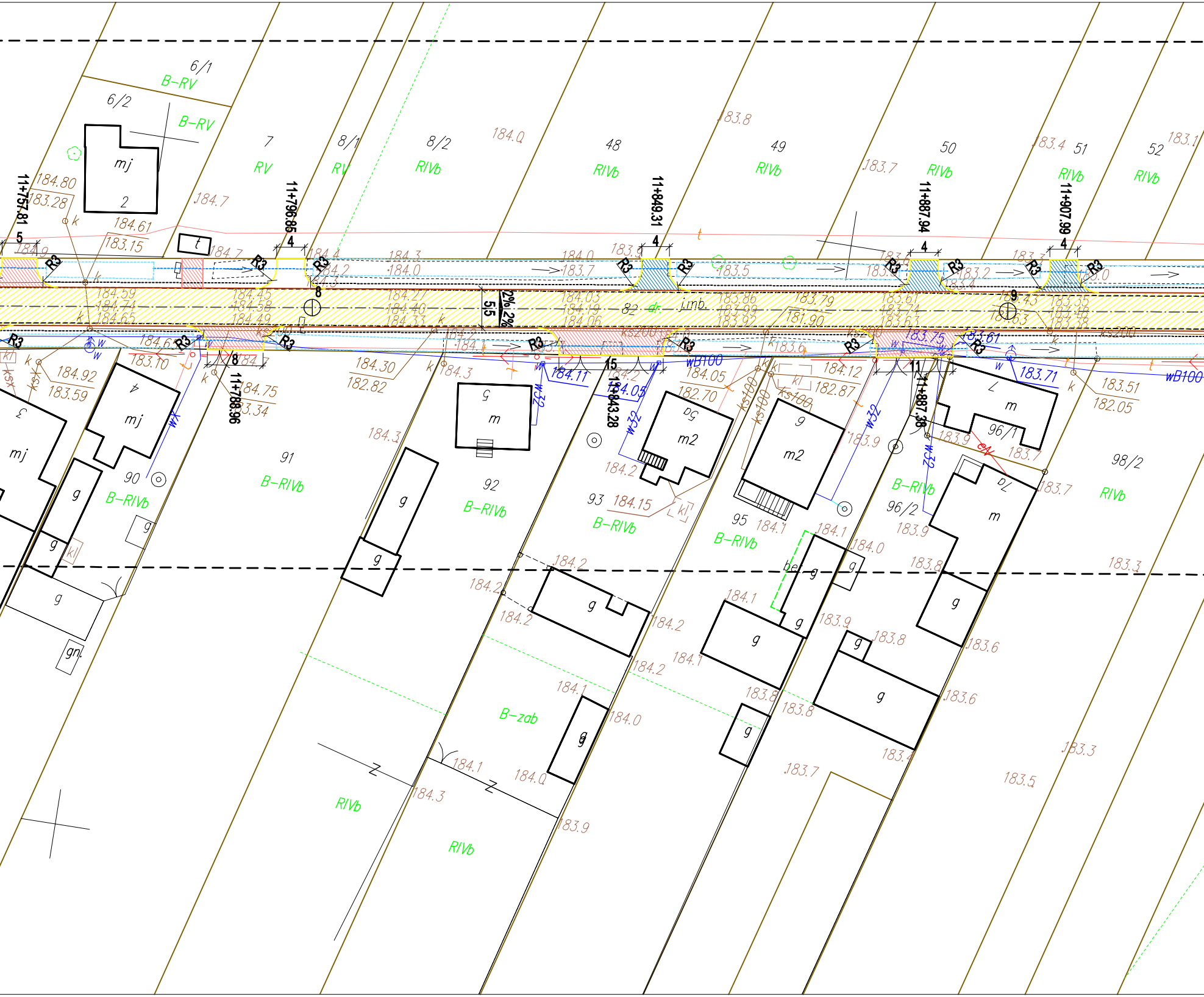
6/1
B-RV
6/2
B-RV
mj
2
7
RV
8/1
RV
8/2
RIVb
48
RIVb
49
RIVb
50
RIVb
51
RIVb
52
RIVb
11+757.81
11+796.85
11+849.31
11+887.94
11+907.99
11+788.96
11+843.28
11+887.38
R3
5
4
8
9
15
11
5,5
2%
2%
j.nb.
wB100
w32
ks100
ks200
184.80
183.28
184.61
183.15
184.7
184.0
183.8
183.7
183.4
183.1
184.59
184.74
184.65
184.45
184.58
184.49
184.27
184.40
184.33
184.03
184.19
184.06
183.86
183.99
183.92
183.79
181.90
183.61
183.74
183.63
183.43
183.35
183.48
183.38
184.92
183.59
184.30
182.82
184.11
184.05
182.70
184.12
182.87
183.71
183.51
182.05
184.75
183.34
184.15
90
91
92
93
95
96/1
96/2
98/2
B-RIVb
B-zab
RIVb
mj
m
m2
g
gn.
kl
184.3
184.2
184.1
183.9
183.6
183.5
183.3

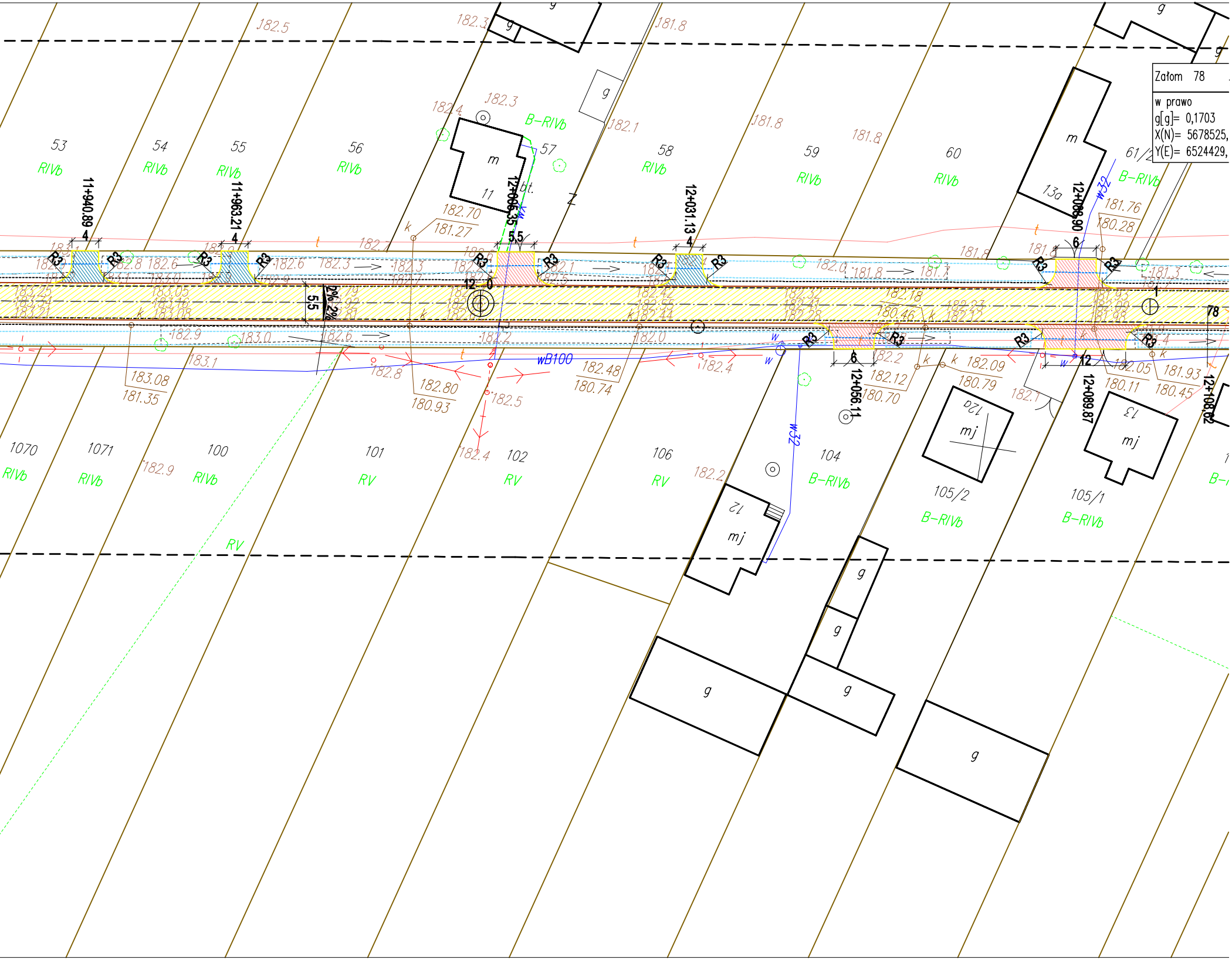
Załom 78
w prawo
g[g]= 0,1703
X(N)= 5678525,
Y(E)= 6524429,
11+940.89
11+963.21
12+006.35
12+031.13
12+089.90
12+056.11
12+089.87
12+108.62
53
RIVb
54
RIVb
55
RIVb
56
RIVb
57
B-RIVb
58
RIVb
59
RIVb
60
RIVb
61/2
B-RIVb
1070
RIVb
1071
RIVb
100
RIVb
101
RV
102
RV
106
RV
104
B-RIVb
105/2
B-RIVb
105/1
B-RIVb
RV
m
11
m
13a
mj
12
mj
12a
mj
13
g
bt.
R3
5,5
2% 2%
wB100
w32
182.70
181.27
182.80
180.93
183.08
181.35
182.48
180.74
182.09
180.79
182.12
180.70
181.76
180.28
181.93
180.45
182.05
180.11
182.5
182.3
181.8
182.4
182.1
182.9
183.0
182.6
182.8
182.2
182.0
181.7
183.1
182.18
180.46
78

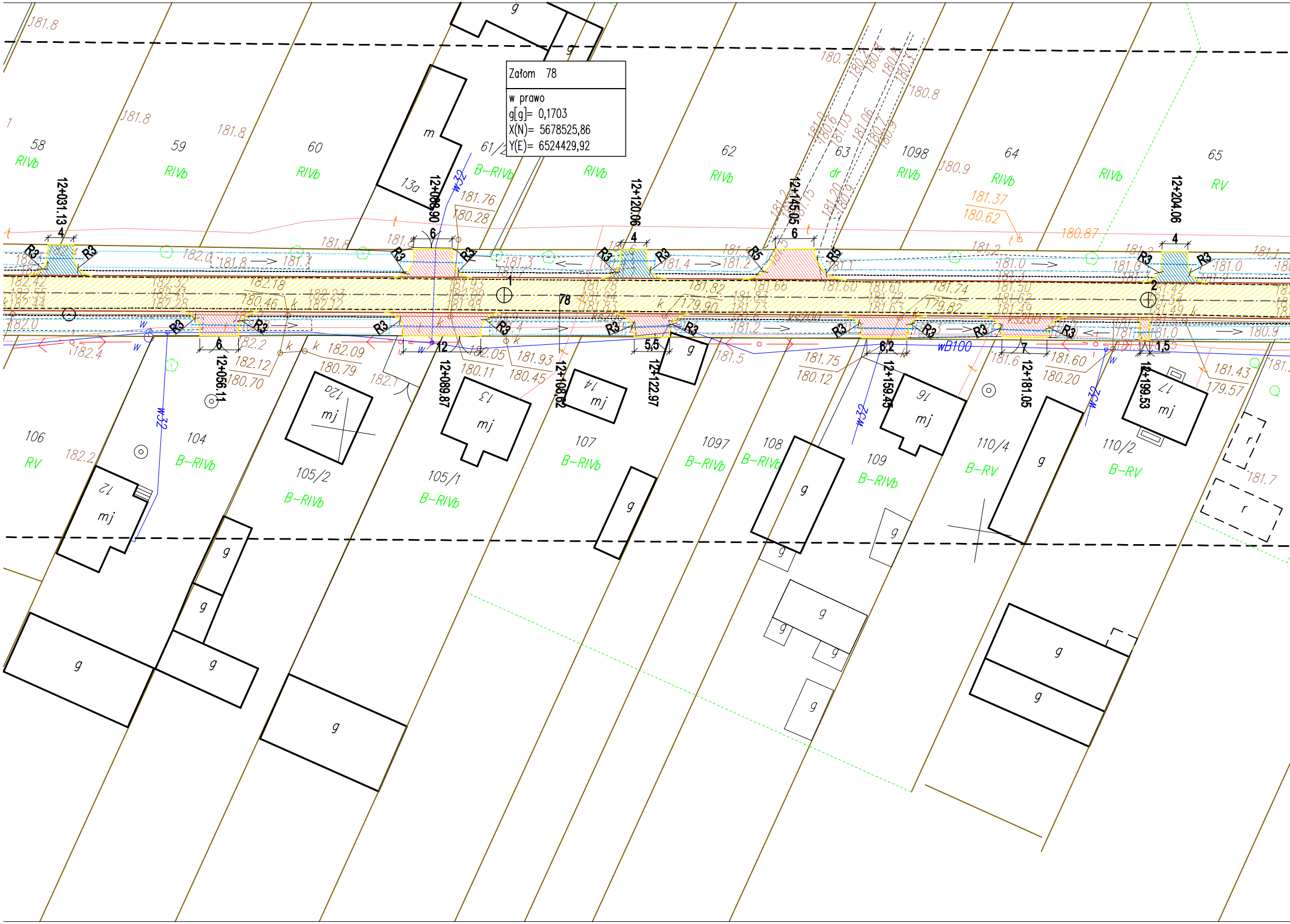

Załom 78

w prawo
g[g]= 0,1703
X(N)= 5678525,86
Y(E)= 6524429,92

12+031.13
12+056.11
12+089.87
12+098.90
12+108.62
12+120.06
12+122.97
12+145.05
12+159.45
12+181.05
12+199.53
12+204.06
78
1
2
58
RIVb
59
RIVb
60
RIVb
61/2
B-RIVb
62
RIVb
63
dr
1098
RIVb
64
RIVb
65
RIVb
RV
106
RV
104
B-RIVb
105/2
B-RIVb
105/1
B-RIVb
107
B-RIVb
1097
B-RIVb
108
B-RIVb
109
B-RIVb
110/4
B-RV
110/2
B-RV
m
13a
12
12a
13
14
16
17
mj
g
r
R3
R5
w32
wB100
w
k
t
181.8
182.0
182.4
182.2
181.76
180.28
181.37
180.62
180.87
182.09
180.79
182.12
180.70
182.05
180.11
181.93
180.45
181.75
180.12
181.60
180.20
181.43
179.57
181.6
181.5
181.7
180.8
180.9
181.0
180.7
4
6
5,5
6,2
7
1,5

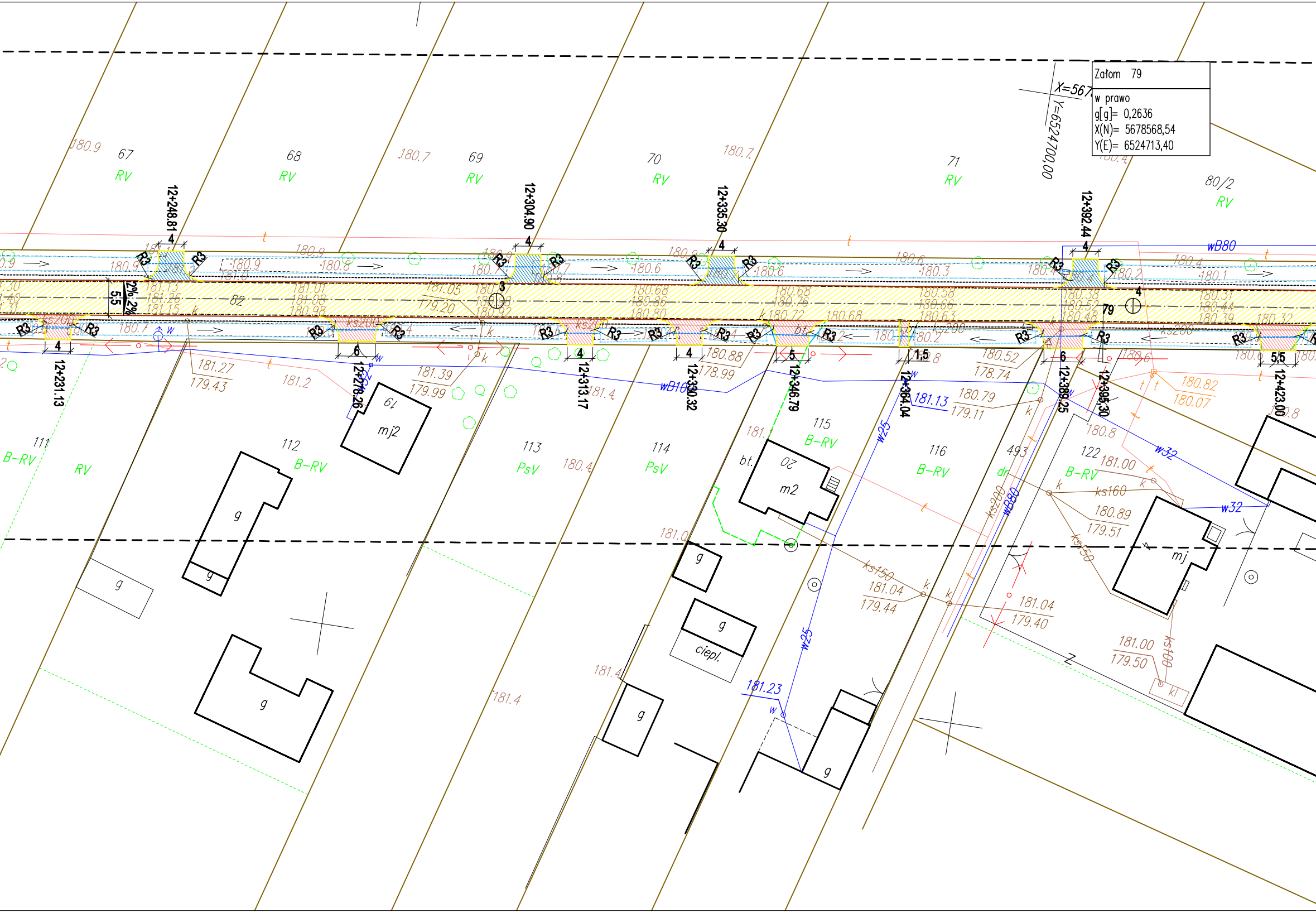

Załom 79

w prawo
g[g]= 0,2636
X(N)= 5678568,54
Y(E)= 6524713,40

X=567
Y=6524700,00
67
68
69
70
71
80/2
RV
180.9
180.7
12+231.13
12+248.81
12+278.26
12+304.90
12+313.17
12+330.32
12+335.30
12+346.79
12+364.04
12+389.25
12+392.44
12+395.30
12+423.00
R3
4
5,5
6
5
1,5
2%
2%
82
3
4
79
wB80
wB100
w25
w32
ks200
ks150
ks160
ks100
181.27
179.43
181.39
179.99
180.88
178.99
180.52
178.74
180.79
179.11
181.13
181.23
180.82
180.07
181.00
180.89
179.51
181.04
179.44
181.04
179.40
181.00
179.50
111
112
113
114
115
116
122
493
B-RV
PsV
mj2
mj
m2
19
20
g
ciepl.
bt.
dr
kl
181.4
180.4
181.0
180.8

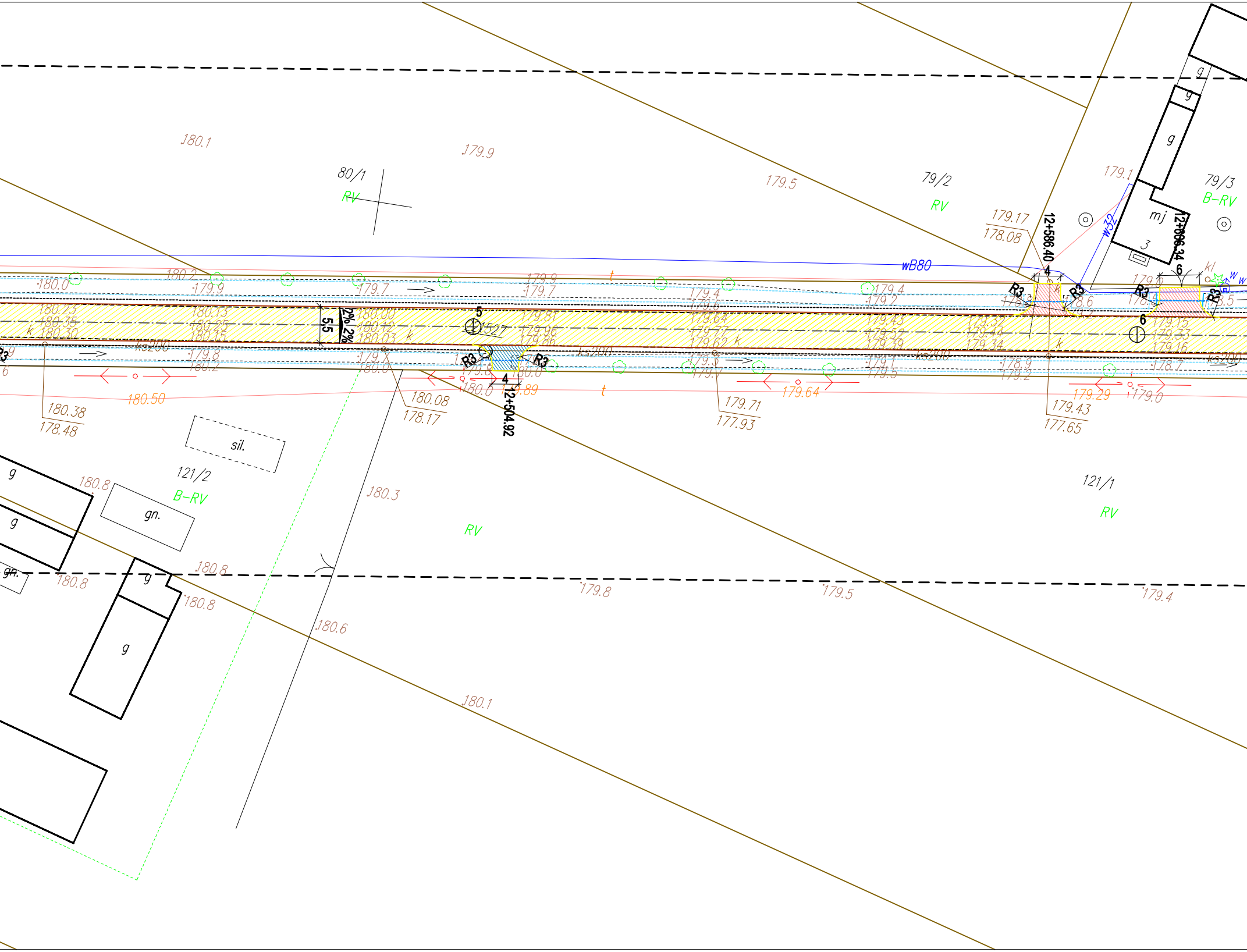

80/1
RV
79/2
RV
79/3
B-RV
121/2
B-RV
121/1
RV
RV
180.1
179.9
179.5
179.1
180.2
180.0
179.9
179.7
179.9
179.7
179.4
179.2
wB80
w32
mj
3
g
g
g
180.23
180.35
180.30
180.13
180.25
180.15
180.00
180.12
180.03
179.87
179.96
179.86
179.64
179.77
179.62
179.43
179.52
179.39
179.32
179.44
179.34
179.15
179.33
179.16
5,5
2%
2%
5
1527
k
ks200
ks200
ks200
ks200
R3
R3
R3
R3
R3
R3
R3
4
4
6
6
kl
12+586.40
12+606.34
12+504.92
179.17
178.08
180.08
178.17
179.71
177.93
179.43
177.65
180.38
178.48
180.50
179.64
179.29
179.0
179.89
180.0
180.0
179.8
180.2
178.9
179.2
178.7
178.6
178.5
t
t
sil.
gn.
gn.
g
g
g
g
180.8
180.8
180.8
180.8
180.3
180.6
179.8
179.5
179.4
180.1

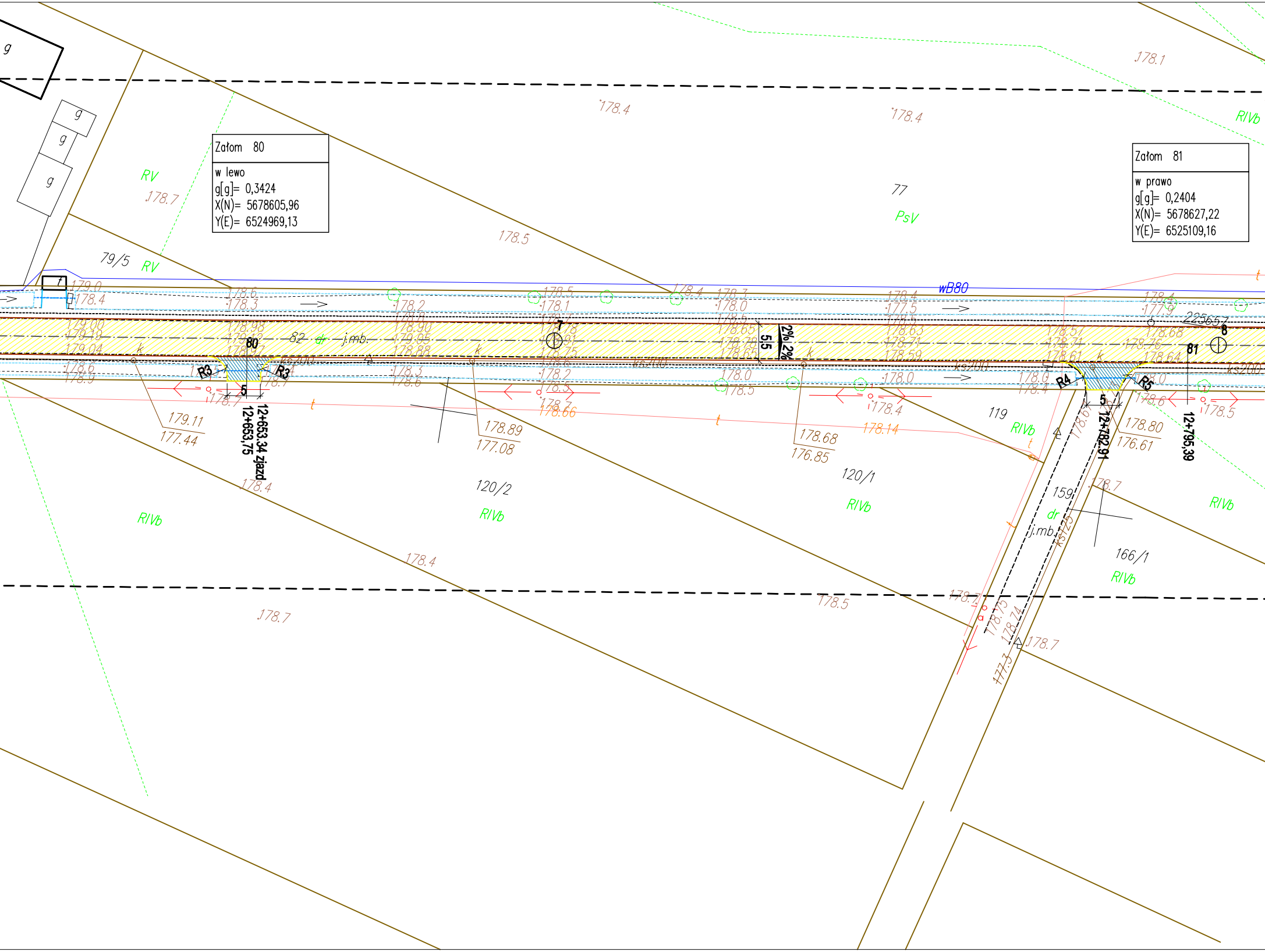

Załom 80
w lewo
g[g]= 0,3424
X(N)= 5678605,96
Y(E)= 6524969,13
Załom 81
w prawo
g[g]= 0,2404
X(N)= 5678627,22
Y(E)= 6525109,16
wB80
79/5
RV
77
PsV
82
dr
j.mb.
119
RIVb
120/2
120/1
159
166/1
R3
R4
R5
5
5,5
2% 2%
80
81
7
8
12+653,34 zjazd
12+653,75
12+782,91
12+795,39
ks200
ks125
179.11
177.44
178.89
177.08
178.68
176.85
178.80
176.61
178.14
178.66
178.4
178.5
178.7
178.1

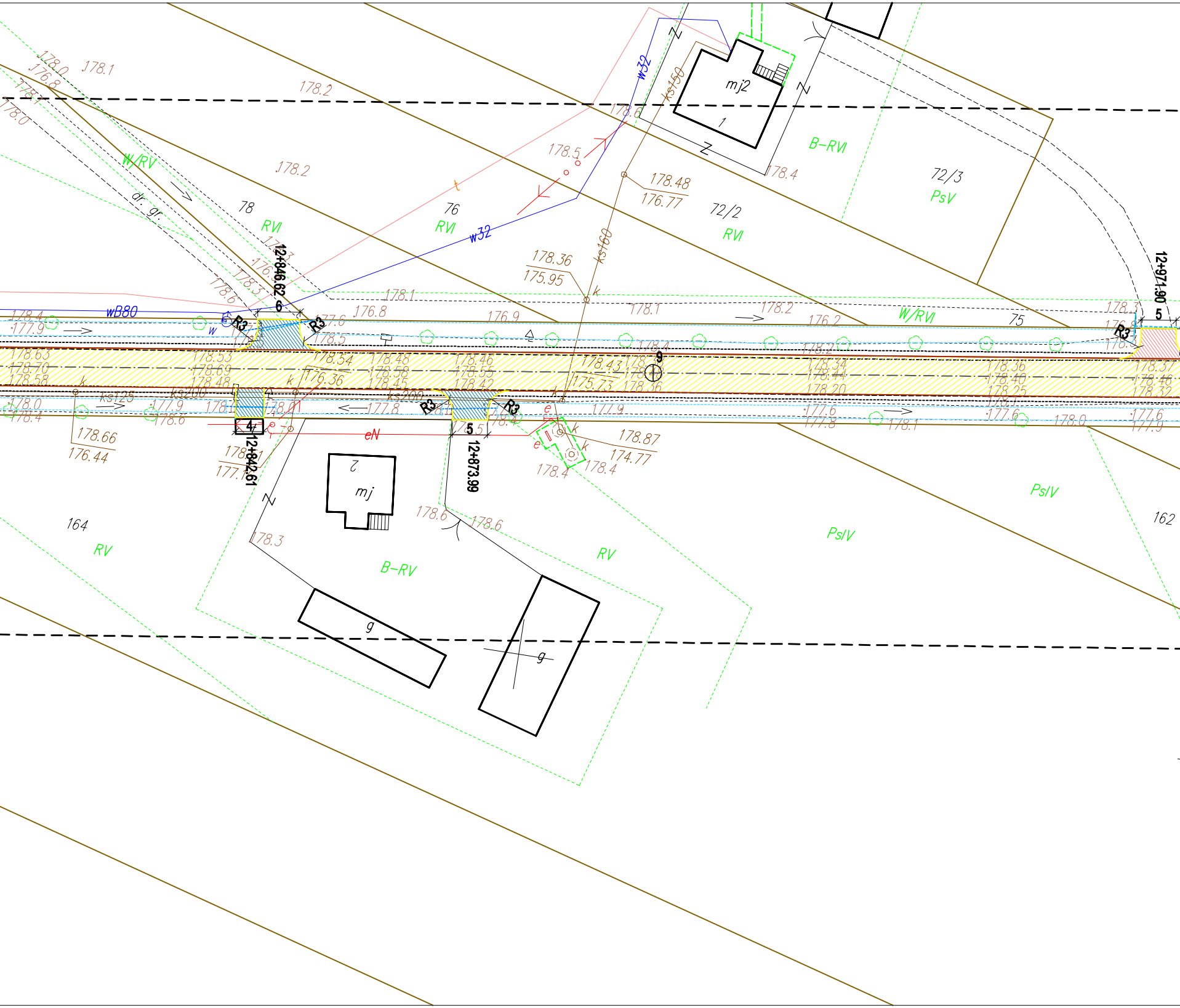

12+846.62
12+842.61
12+873.99
12+971.90
R3
6
4
5
9
mj2
mj
g
1
2
78
76
72/2
72/3
75
164
162
RVI
W/RV
W/RVI
B-RVI
B-RV
RV
PsV
PsIV
dr. gr.
w32
wB80
ks150
ks160
ks125
ks200
eN
178.48
176.77
178.36
175.95
178.66
176.44
178.87
174.77
178.43
175.73
178.2
178.1
178.5
178.4
178.6
178.3
178.0
176.8
176.9
176.2
177.9
177.8
177.6
178.53
178.69
178.48
178.63
178.70
178.58
178.34
178.48
178.58
178.45
178.46
178.55
178.42
178.36
178.34
178.44
178.20
178.36
178.40
178.25
178.37
178.46
178.32
176.36

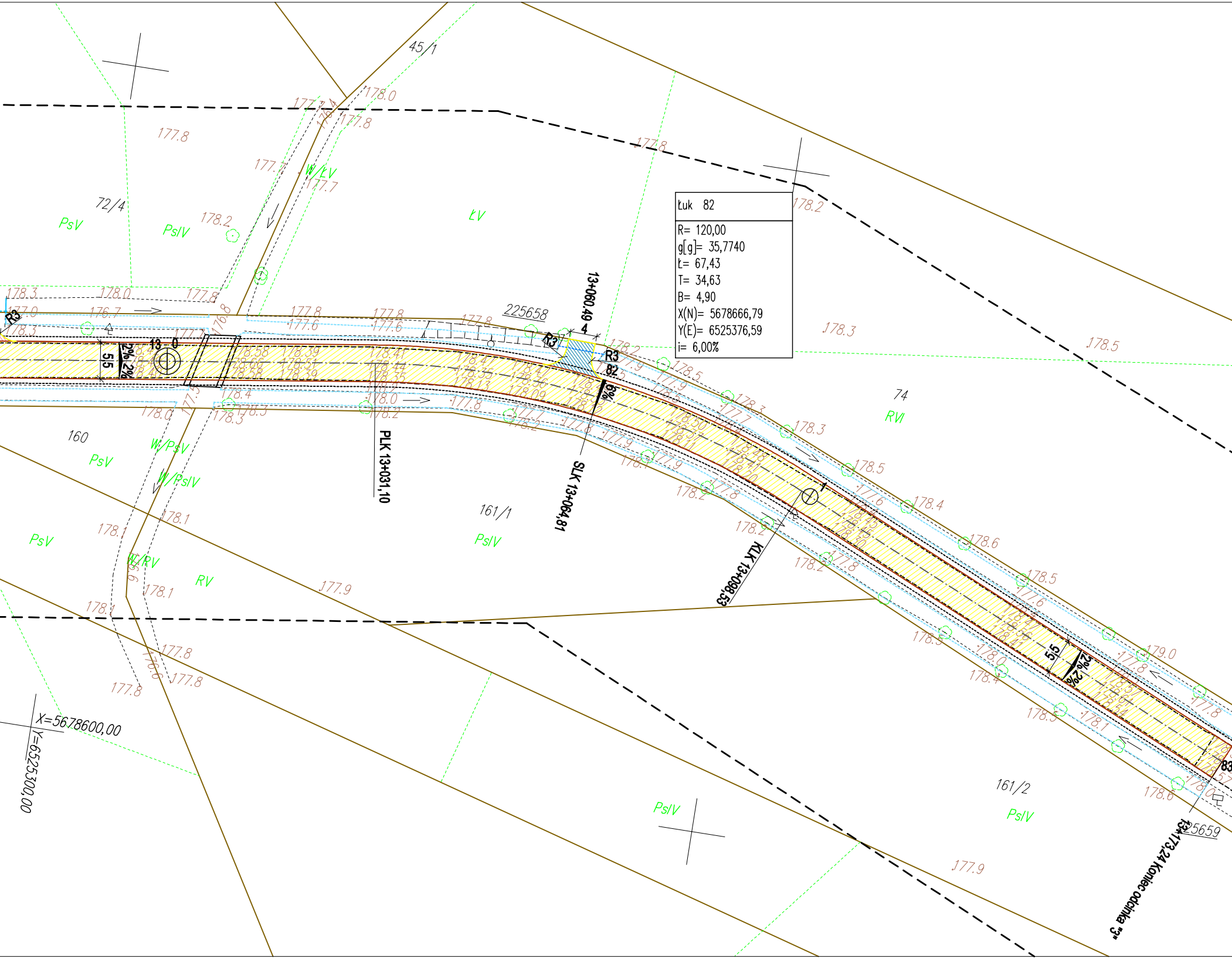
Łuk 82
R= 120,00
g[g]= 35,7740
Ł= 67,43
T= 34,63
B= 4,90
X(N)= 5678666,79
Y(E)= 6525376,59
i= 6,00%
13+060,49
PLK 13+031,10
SLK 13+064,81
KLK 13+098,53
13+173,24 Koniec odcinka "3"
13
0
82
83
R3
R3
R3
5,5
5,5
2% 2%
2% 2%
6%
45/1
72/4
74
160
161/1
161/2
225658
225659
PsV
PsIV
PsIV
PsV
PsV
PsIV
PsIV
PsIV
ŁV
RVI
RV
W/ŁV
W/PsV
W/PsIV
W/RV
X=5678600,00
Y=6525300,00
178.0
177.8
177.8
177.7
177.7
178.2
178.3
178.0
177.8
177.0
176.7
178.3
177.8
177.6
177.8
177.6
177.8
178.2
178.3
178.5
178.2
178.5
178.3
178.3
178.5
178.4
178.6
178.5
179.0
178.6
177.9
178.1
178.1
178.1
178.1
177.8
177.8
177.8
178.0
178.3
178.2
178.2
178.2
178.2
178.5
178.4
178.5
177.9

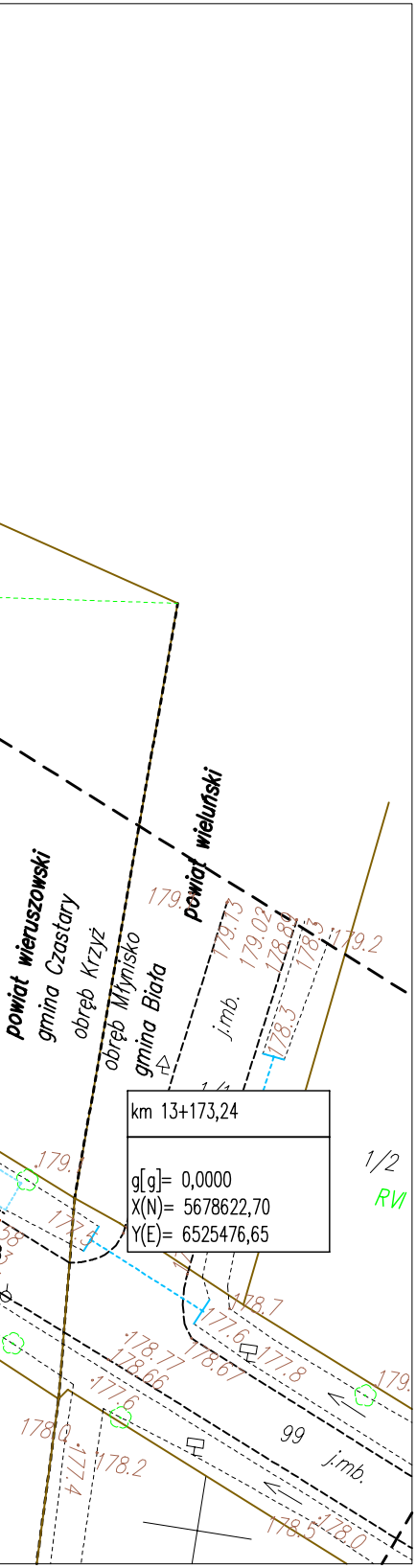
powiat wieruszowski
gmina Czastary
obręb Krzyż
obręb Młynisko
gmina Biała
powiat wieluński
179.
179.13
179.02
178.89
178.3
179.2
j.mb.
178.3
1/1
km 13+173,24
g[g]= 0,0000
X(N)= 5678622,70
Y(E)= 6525476,65
1/2
RVI
179.
177.5
178.7
177.6
178.77
178.67
178.66
177.8
177.6
179.
178.0
177.4
178.2
99
j.mb.
178.5
178.0

Legenda /powierzchnie i elementy projektowane/:

▨	Nawierzchnia bitumiczna
▦	Ciąg pieszo rowerowy z kostki betonowej
—	Krawężnik 15x30 betonowy
—	Krawężnik 15x22 betonowy
—	Obrzeże betonowe 8x30
- - -	Przepust PEHD D400
▪	Wpust deszczowy podkrawężnikowy
▪	Wpust deszczowy prostokątny
- - -	Przykanalik PVC-U D160 SN8
— —	Przykrawężnikowy ściek z kostki betonowej
- - -	Ściek prefabrykowany betonowy trójkątny
- - -	Pobocze
- - -	Rów
—	Granica działek

Inwestor:

Powiat Wieruszowski
ul. Rynek 1-7, 98-400 Wieruszów

Jednostka projektowa:

Projektowanie i Nadzory Inwestorskie Grzegorz Zagórny
Stradomia Wierzchnia 111, 56-500 Syców

Przebudowa drogi powiatowej nr 4507E Klatka-Parcice-Chrobel

Projekt zagospodarowania terenu
Odcinek "3" km 9+755,17 - km 13+173,24

Stanowisko	Imię i Nazwisko	Nr uprawnień / Specjalność	Podpis
Projektant	mgr inż. Grzegorz Zagórny	55/DOŚ/04 73/DOŚ/06 /spec. drogowa/	
Sprawdził	mgr inż. Mirosław Musielak	180/02/DUW /spec. drogowa/	

Stadium:	Branża:	Skala	Rysunek nr	Data:
PW	**Drogowa**	**1:500** [m]	**2.3**	**10.08.2017 r.**